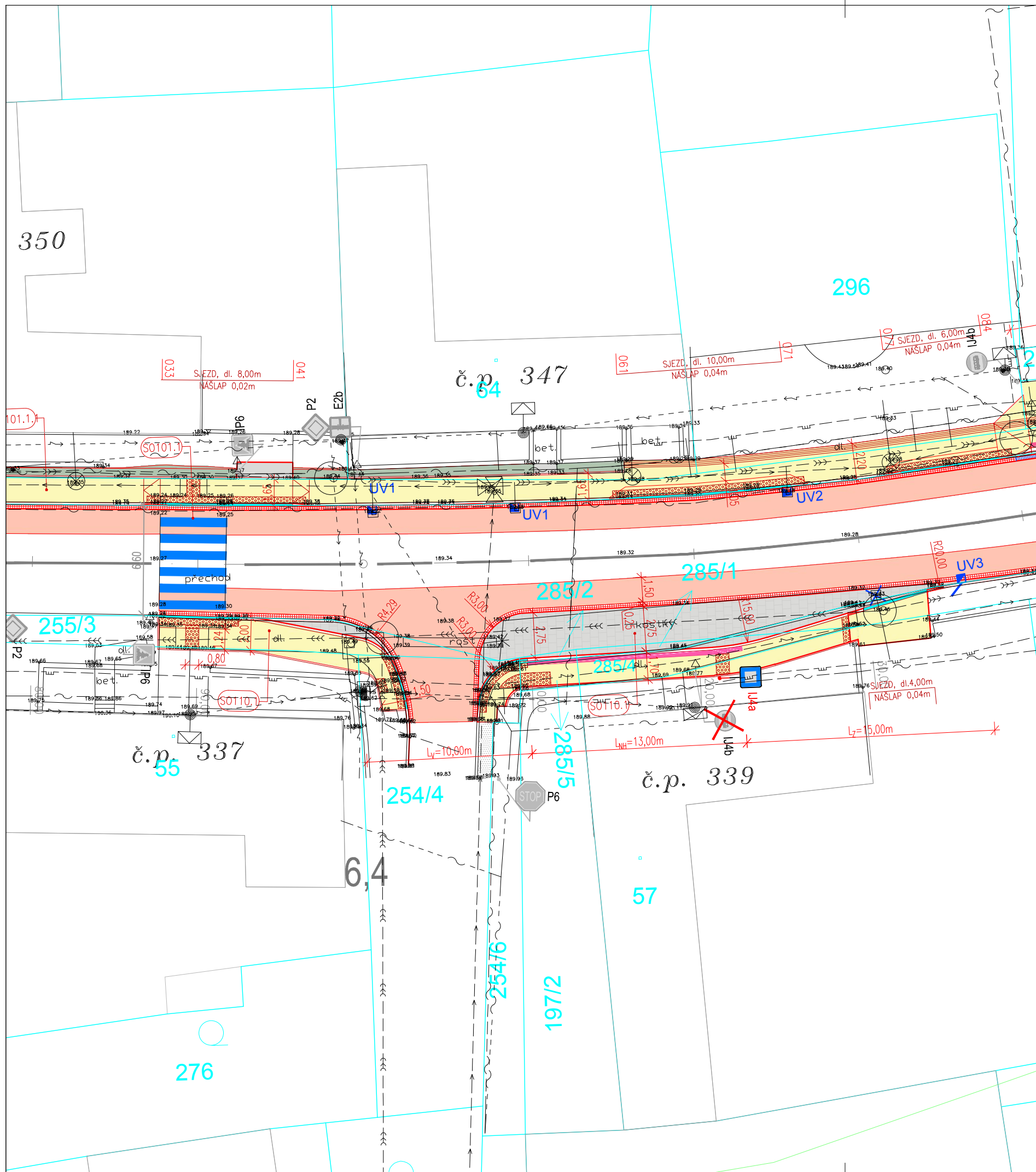


VÝŘEZ SITUACE C.3 KOORDINAČNÍ SITUACE, M 1:500

Záměr: "BÍLOVICE – OPRAVA CHODNÍKU PODÉL SILNICE II/497"

Investor: Obec Bílovice

k. ú. Včelary

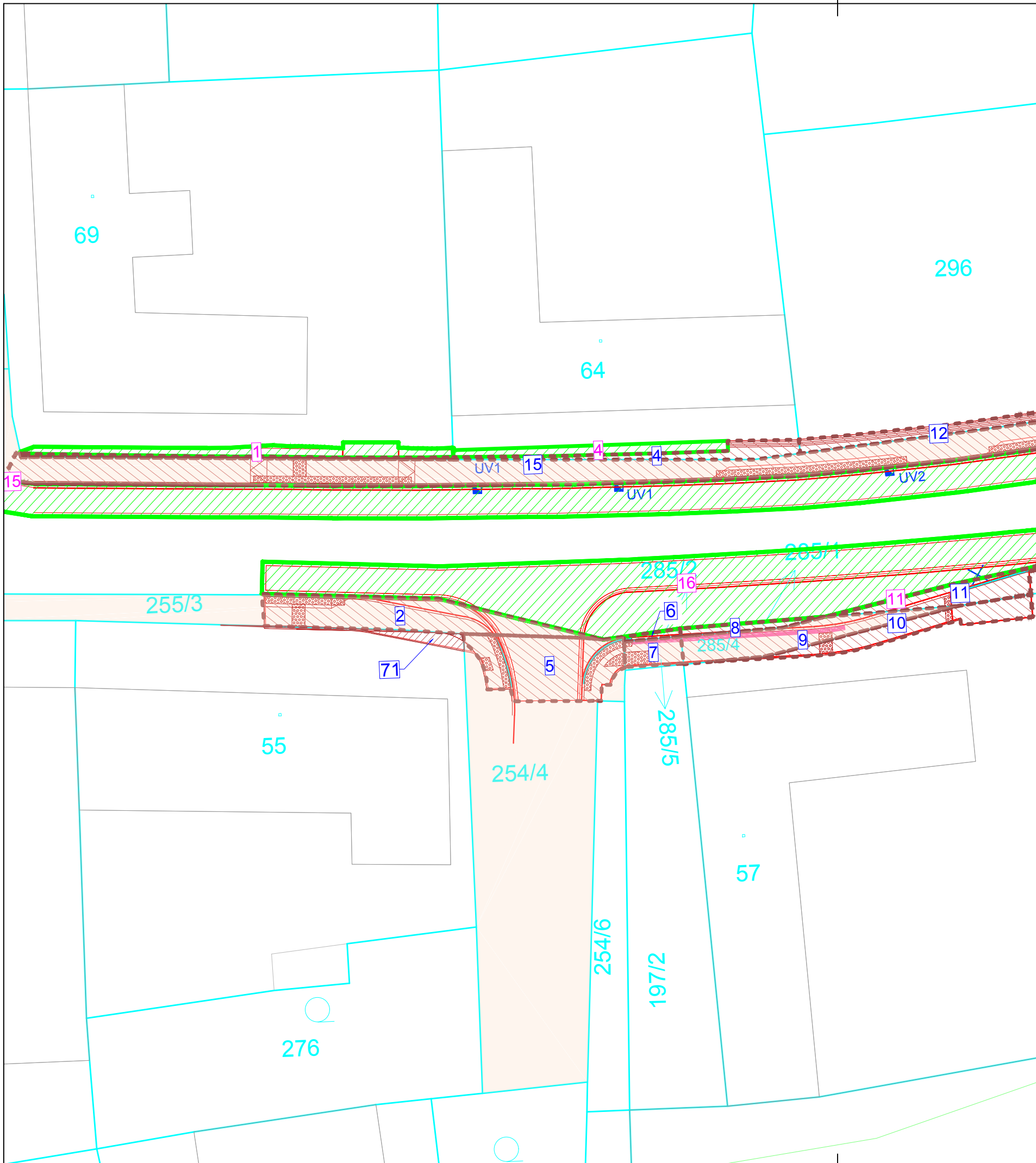


LEGENDA - PLOCHY

- KATASTRÁLNÍ MAPA
- CHODNÍK – STAVEBNÍ ÚPRAVA STÁVAJÍCÍHO DLAŽBA TL.0,08m
- ROZSAH ÚPRAVY STÁVAJÍCÍ VOZOVKY – FRÉZOVÁNÍ PO OSAZENÍ DVOUŘÁDKU – ŠÍŘKA 1,50m – SPÁRY S PRUŽNOU ASF. ZÁLIVKOU
- SJEZDY K RD STAVEBNÍ ÚPRAVA STÁVAJÍCÍHO STAVU PŘÍZPŮSOBNÍ ÚPRAVAM CHODNÍKU VYUŽITÍ STÁVAJÍCÍHO MATERIÁLU, POPŘ. DOPLNĚNÍ NOVÉHO
- VARNÉ A SIGNÁLNÍ PÁSY LEMOVANÉ PÁSEM HL. DLAŽBY š. 0,25m
- PŘÍDLAŽBA Z DVOUŘÁDKU ŽUL. KOSTEK DROBNÉ KOSTKY 12/12/12 OPRAVA NEBO DOPLNĚNÍ STÁVAJÍCÍHO
- BAREVNĚ KONTRASTNÍ HLADKÝ PÁS PODÉL HRANY NÁSTUPIŠTĚ BUS
- ZÁLIV BUS VELKÉ KOSTKY 16/16/16 DO BET. LOŽE
- TERÉNNÍ A VEGETAČNÍ ÚPRAVY PO STAVEBNÍCH ÚPRAVÁCH CHODNÍKŮ

LEGENDA

- HRANY CHODNÍKŮ A KOMUNIKACÍ
- OSA SILNICE II/497
- OBRUBY – SNIŽENÉ – NÁSLAP +0,02 – 0,04m
- OBRUBY – KO – ZKOSENÉ OBRUBY, NÁSLAP 0,10m
- ZAMĚŘENÍ – STÁVAJÍCÍ HRANY
- ZAMĚŘENÍ – STÁVAJÍCÍ VÝŠKY
- UV – NOVÉ
- LINIOVÝ ŽLAB
- LINIOVÉ ŽLABY S MŘIŽÍ
- STROMY – STÁVAJÍCÍ
- VARNÉ A SIGNÁLNÍ PÁSY
- UMĚLÁ VODÍCÍ LIE



SOUHLAS K PROVEDENÍ STAVEBNÍHO ZÁMĚRU

Dle § 184a zákona č.183/2006 Sb., o územním plánování a stavebním řádu (stavební zákon), ve znění pozdějších předpisů

Jako vlastník dotčeného pozemku (viz. níže) souhlasím s realizací stavby a stavebními úpravami na mém pozemku, včetně případných přeložek inženýrských sítí na mém pozemku, dále souhlasím se vstupem dodavatelské firmy na pozemek během provádění stavby, s kácením vzrostlé zeleně , výsadbou nové zeleně a s vynětím pozemku ze ZPF.

K.Ú.:Včelary [604526]

LV	Parcela	Číslo	Vyměra		Druh pozemku	Vlastník	RČ/ČO	Podíl	BPEJ	Vyměra BPEJ	ZÁBOR		
			geom.	m2							TRVALÝ		DOČASNÝ
			položky	m2							s výkupem	bez výkupu	
917	st. 69	1	621	624	zastavěná plocha a nádvoří	Kupec Oldřich a Kupcová Stanislava Mgr.		1/1			3		15
						Oldřich Kupec Svatopluka Čecha 1447 68603 Staré Město	7912224556						
						Mgr. Stanislava Kupcová Svatopluka Čecha 1447 68603 Staré Město	7653294616						
1	255/3	2	107	78	ostatní plocha jiná plocha	Obec Bílovice 290793 Bílovice 70 68712 Bílovice	290798	1/1					31
54	st. 55	3	510	510	zastavěná plocha a nádvoří	Jirina Kaňná Včelary 337 68712 Bílovice	425702468	1/2			2		
						Roman Kaňný Včelary 337 68712 Bílovice	7101274609	1/2					
141	st. 64	4	501	495	zastavěná plocha a nádvoří	Marie Machová Včelary 347 68712 Bílovice	385207432	1/1			10		9
1	254/A	5	207	210	ostatní plocha ostatní komunikace	Obec Bílovice 290793 Bílovice 70 68712 Bílovice	290798	1/1					31
902	285/2	6	1	1	orná půda	Jaroslav Mandl Včelary 339 68712 Bílovice	5910290254	1/1	35600	1	1		
1	285/5	7	6	6	orná půda	Obec Bílovice 290793 Bílovice 70 68712 Bílovice	290798	1/1	35600	6			6
902	285/A	8	4	4	ostatní plocha ostatní komunikace	Jaroslav Mandl Včelary 339 68712 Bílovice	5910290254	1/1			4		
1	285/A	9	20	20	ostatní plocha ostatní komunikace	Obec Bílovice 290793 Bílovice 70 68712 Bílovice	290798	1/1					20
902	st. 57	10	771	744	zastavěná plocha a nádvoří	Jaroslav Mandl Včelary 339 68712 Bílovice	5910290254	1/1			16		
157	285/5	11	463	495	ostatní plocha ostatní komunikace	Ředitelství silniční zlínského kraje, příspěvková organizace 70994860 K Mlýnskému 5001 76001 Zlín	70994860	1/1			14		0
						Zlínský kraj 70891320 trída Tomáše Bati 21 76001 Zlín	70891320	1/1					
349	296	12	389	389	ostatní plocha jiná plocha	Miroslav Čáda Bílovice 533 68712 Bílovice	7312164607	1/2			13		1
						Petr Čáda Včelary 527 68712 Bílovice	7412094602	1/2					
54	st. 55	36	510	510	zastavěná plocha a nádvoří	Kaňná Jirina Včelary 337 68712 Bílovice		1/2			5		2
						Kaňný Roman Včelary 337 68712 Bílovice		1/2					

v obci Bílovice Dne.....

LEGENDA

- 740 HRANICE KN, PARCELNÍ ČÍSLA
- TRVALÝ ZÁBOR – OBEC BÍLOVICE – CHODNÍKY A ZPEVNĚNÉ PLOCHY
- DOČASNÝ ZÁBOR – DO 1 ROKU PO DOBU REALIZACE
- OPRAVA VOZOVKY, ZÁLIVŮ, SJEZDŮ A TERÉNNÍ ÚPRAVY

ZÁBORY

- ▨ TRVALÝ ZÁBOR – OBEC BÍLOVICE
- ▨ DOČASNÝ ZÁBOR – DO 1 ROKU PO DOBU REALIZACE
- OPRAVA VOZOVKY, ZÁLIVŮ, SJEZDŮ A TERÉNNÍ ÚPRAVY
- 6 ČÍSLOVÁNÍ TRVALÝCH ZÁBORŮ
- 6 ČÍSLOVÁNÍ DOČASNÝCH ZÁBORŮ

POZEMKY

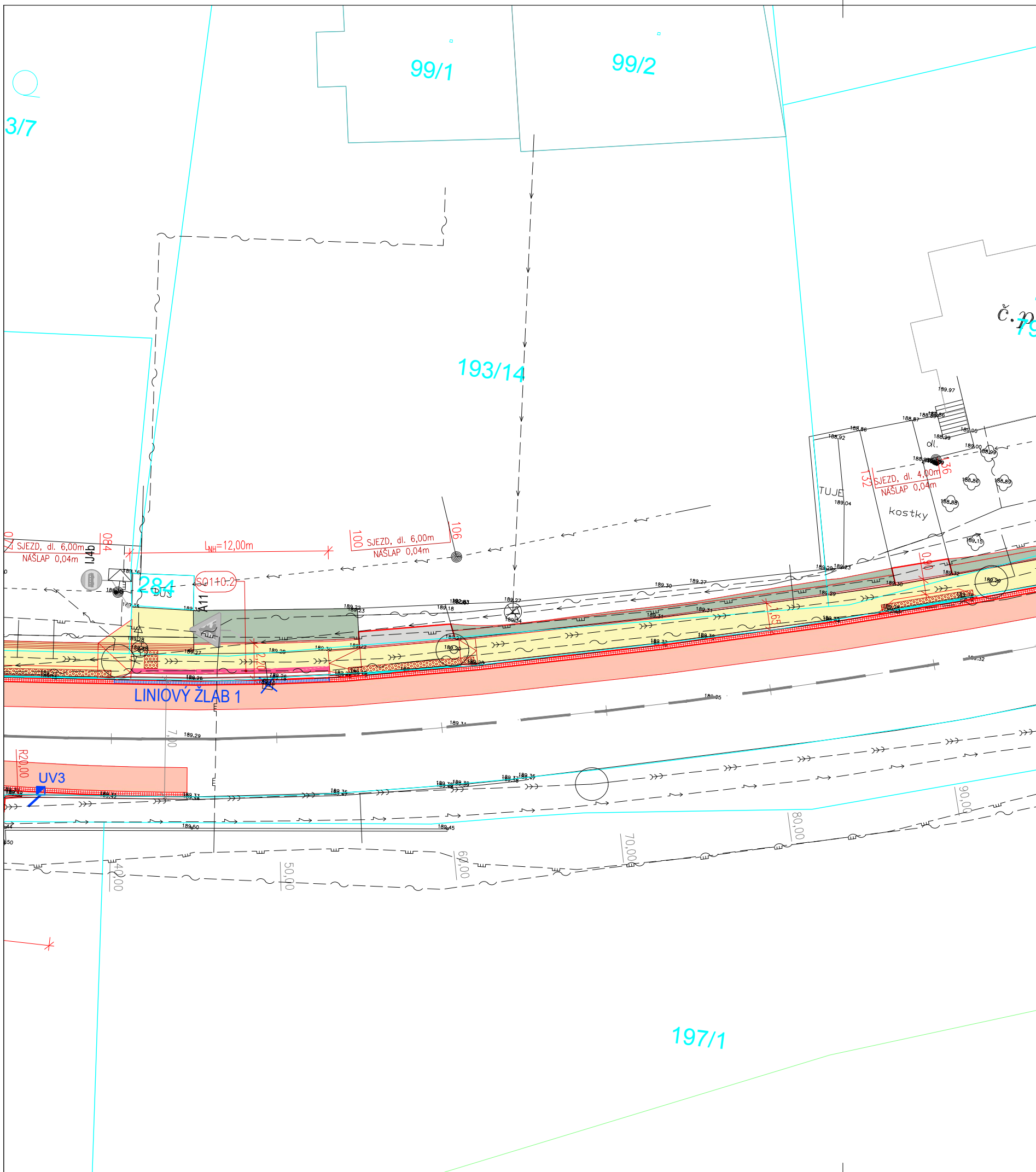
- POZEMKY VE VLASTNICTVÍ INVESTORA (obec Bílovice)

VÝŘEZ SITUACE C.3 KOORDINAČNÍ SITUACE, M 1:500

Záměr: "BÍLOVICE – OPRAVA CHODNÍKU PODÉL SILNICE II/497"

Investor: Obec Bílovice

k. ú. Včelary



LEGENDA - PLOCHY

- KATASTRÁLNÍ MAPA
- CHODNÍK – STAVEBNÍ ÚPRAVA STÁVAJÍCÍHO DLAŽBA TL.0,08m
- ROZSAH ÚPRAVY STÁVAJÍCÍ VOZOVKY – FRÉZOVÁNÍ PO OSAZENÍ DVOURÁDKU – ŠÍŘKA 1,50m – SPÁRY S PRUŽNOU ASF. ZÁLIVKOU
- SJEZDY K RD STAVEBNÍ ÚPRAVA STÁVAJÍCÍHO STAVU PŘIZPŮSOBENÍ ÚPRAVÁM CHODNÍKU VYUŽITÍ STÁVAJÍCÍHO MATERIÁLU, POPŘ. DOPLNĚNÍ NOVÉHO
- VÁROVNÉ A SIGNÁLNÍ PÁSY LEMOVANÉ PÁSEM HL. DLAŽBY š. 0,25m
- PŘÍDLAŽBA Z DVOURÁDKU ŽUL. KOSTEK DROBNÉ KOSTKY 12/12/12 OPRAVA NEBO DOPLNĚNÍ STÁVAJÍCÍHO
- BAREVNĚ KONTRASTNÍ HLADKÝ PÁS PODÉL HRANY NÁSTUPIŠTĚ BUS
- ZÁLIV BUS VELKÉ KOSTKY 16/16/16 DO BET. LOŽE
- TERÉNNÍ A VEGETAČNÍ ÚPRAVY PO STAVEBNÍCH ÚPRAVÁCH CHODNÍKŮ

LEGENDA

- 740 HRANICE KN, PARCELNÍ ČÍSLA
- TRVALÝ ZÁBOR – OBEC BÍLOVICE – CHODNÍKY A ZPEVNĚNÉ PLOCHY
- DOČASNÝ ZÁBOR – DO 1 ROKU PO DOBU REALIZACE – OPRAVA VOZOVKY, ZÁLIVŮ, SJEZDŮ A TERÉNNÍ ÚPRAVY

ZÁBORY

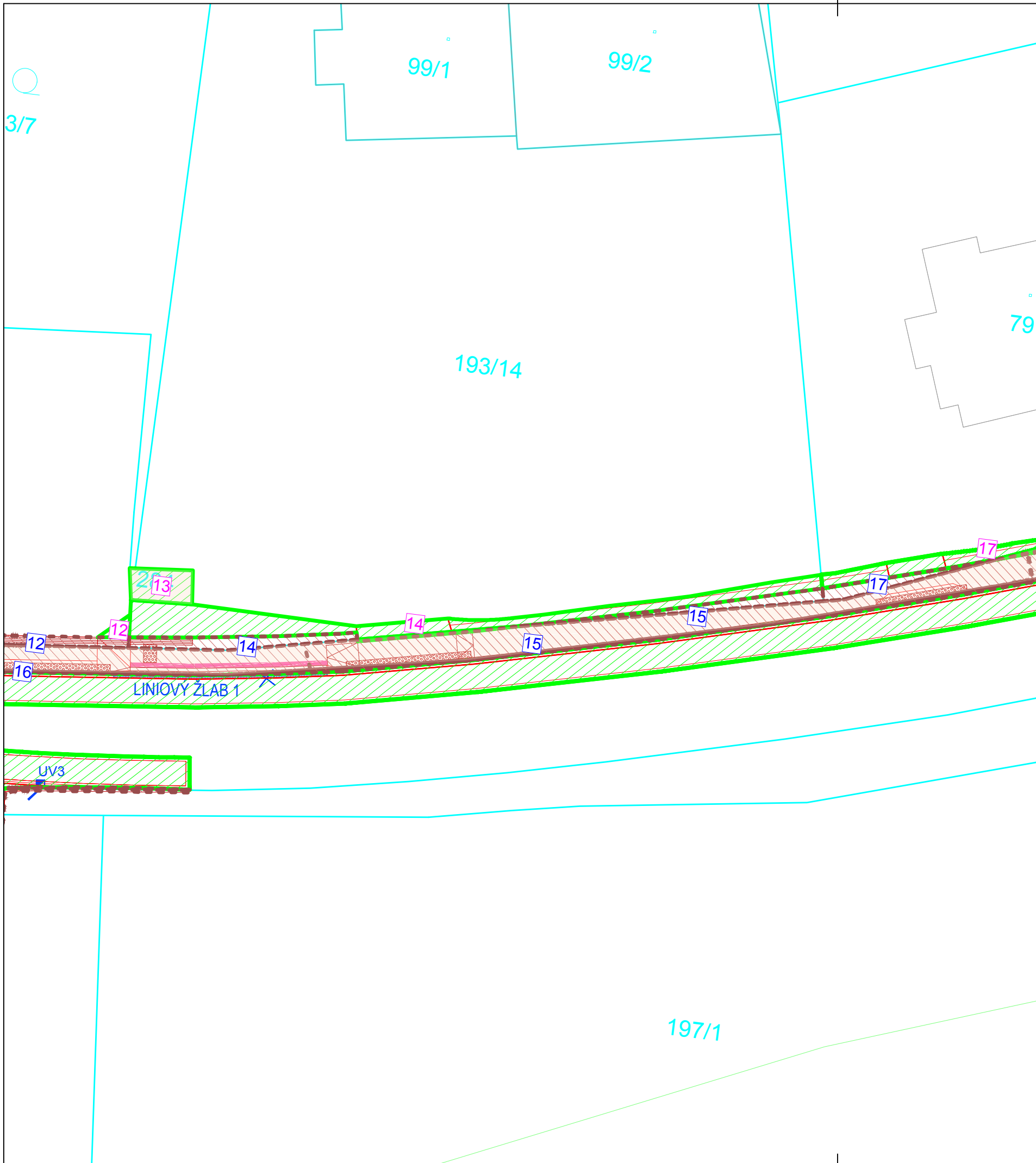
- TRVALÝ ZÁBOR – OBEC BÍLOVICE
- DOČASNÝ ZÁBOR – DO 1 ROKU PO DOBU REALIZACE – OPRAVA VOZOVKY, ZÁLIVŮ, SJEZDŮ A TERÉNNÍ ÚPRAVY
- ČÍSLOVÁNÍ TRVALÝCH ZÁBORŮ
- ČÍSLOVÁNÍ DOČASNÝCH ZÁBORŮ

POZEMKY

- POZEMKY VE VLASTNICTVÍ INVESTORA (obec Bílovice)

LEGENDA

- HRANY CHODNÍKŮ A KOMUNIKACÍ
- OSA SILNICE II/497
- OBRUBY – SNIŽENÉ – NÁŠLAP +0,02–0,04m
- OBRUBY – KO – ZKOSENÉ OBRUBY, NÁŠLAP 0,10m
- ZAMĚŘENÍ – STÁVAJÍCÍ HRANY
- ZAMĚŘENÍ – STÁVAJÍCÍ VÝŠKY
- UV – NOVÉ
- LINIOVÝ ŽLAB
- LINIOVÉ ŽLABY S MŘÍŽÍ
- STROMY – STÁVAJÍCÍ
- VÁROVNÉ A SIGNÁLNÍ PÁSY
- UMĚLÁ VODÍCÍ LIE



SOUHLAS K PROVEDENÍ STAVEBNÍHO ZÁMĚRU

Dle § 184a zákona č.183/2006 Sb., o územním plánování a stavebním řádu (stavební zákon), ve znění pozdějších předpisů

Jako vlastník dotčeného pozemku (viz. níže) souhlasím s realizací stavby a stavebními úpravami na mém pozemku, včetně případných přeložek inženýrských sítí na mém pozemku, dále souhlasím se vstupem dodavatelské firmy na pozemek během provádění stavby, s kácením vzrostlé zeleně , výsadbou nové zeleně a s vynětím pozemku ze ZPF.

K.Ú.:Včelary [604526]

LV	Parcela ID	Číslo pozemky	Výměra		Druh pozemku	Vlastník Adresa	RČ, IČO	Podíl	IPEJ	Výměra IPEJ m2	ZÁBOR			
			geom. m2	KÚ m2							TRVALÝ			
											s výkopem Obec	s výkopem řSZK	DOČASNÝ bez výkopu do 1 roku	
1	284	13	8	8	ostatní plocha jiná plocha	Obec Bílovice 290793 Bílovice 70 68712 Bílovice	290793	1,0					8	
995	193/14	14	1487	1421	ostatní plocha jiná plocha	I20LACE I20P s.r.o. 29957268 Čestkov 126 68712 Čestkov	29957268	1,0			74			40
1	255/4	15	736	807	ostatní plocha jiná plocha	Obec Bílovice 290793 Bílovice 70 68712 Bílovice	290793	1,0						652 39
157	255/1	16	3986	3909	ostatní plocha silnice	Ředitelství silnic Zlínského kraje, příspěvková organizace 70934860 K Majáku 5001 76001 Zlín Zlínský kraj 70891320 Třída Tomáše Bati 21 76001 Zlín	70934860 70891320	1,0 1,0						183 979

v obci Bílovice

Dne.....

LEGENDA

- 740 HHRANICE KN, PARCELNÍ ČÍSLA
- - - TRVALÝ ZÁBOR – OBEC BÍLOVICE – CHODNÍKY A ZPEVNĚNÉ PLOCHY
- - - DOČASNÝ ZÁBOR – DO 1 ROKU PO DOBU REALIZACE
– OPRAVA VOZOVKY, ZÁLIVŮ, SJEZDŮ A TERÉNNÍ ÚPRAVY

ZÁBORY

- ▨ TRVALÝ ZÁBOR – OBEC BÍLOVICE
- ▨ DOČASNÝ ZÁBOR – DO 1 ROKU PO DOBU REALIZACE
– OPRAVA VOZOVKY, ZÁLIVŮ, SJEZDŮ A TERÉNNÍ ÚPRAVY
- 6 ČÍSLOVÁNÍ TRVALÝCH ZÁBORŮ
- 6 ČÍSLOVÁNÍ DOČASNÝCH ZÁBORŮ

POZEMKY

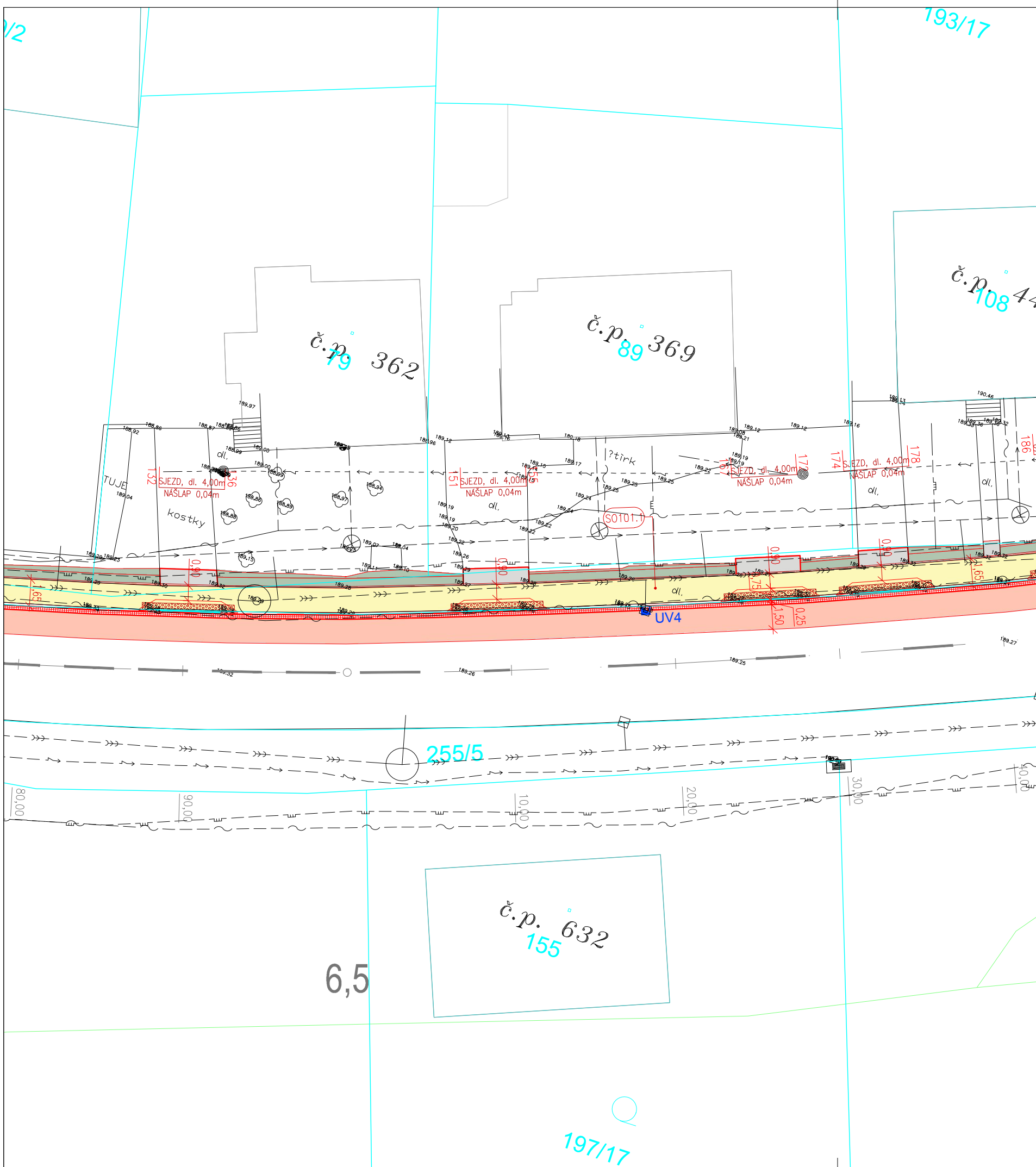
- POZEMKY VE VLASTNICTVÍ INVESTORA (obec Bílovice)

VÝŘEZ SITUACE C.3 KOORDINAČNÍ SITUACE, M 1:500










Záměr: "BÍLOVICE – OPRAVA CHODNÍKU PODÉL SILNICE II/497"

Investor: Obec Bílovice

k. ú. Včelary

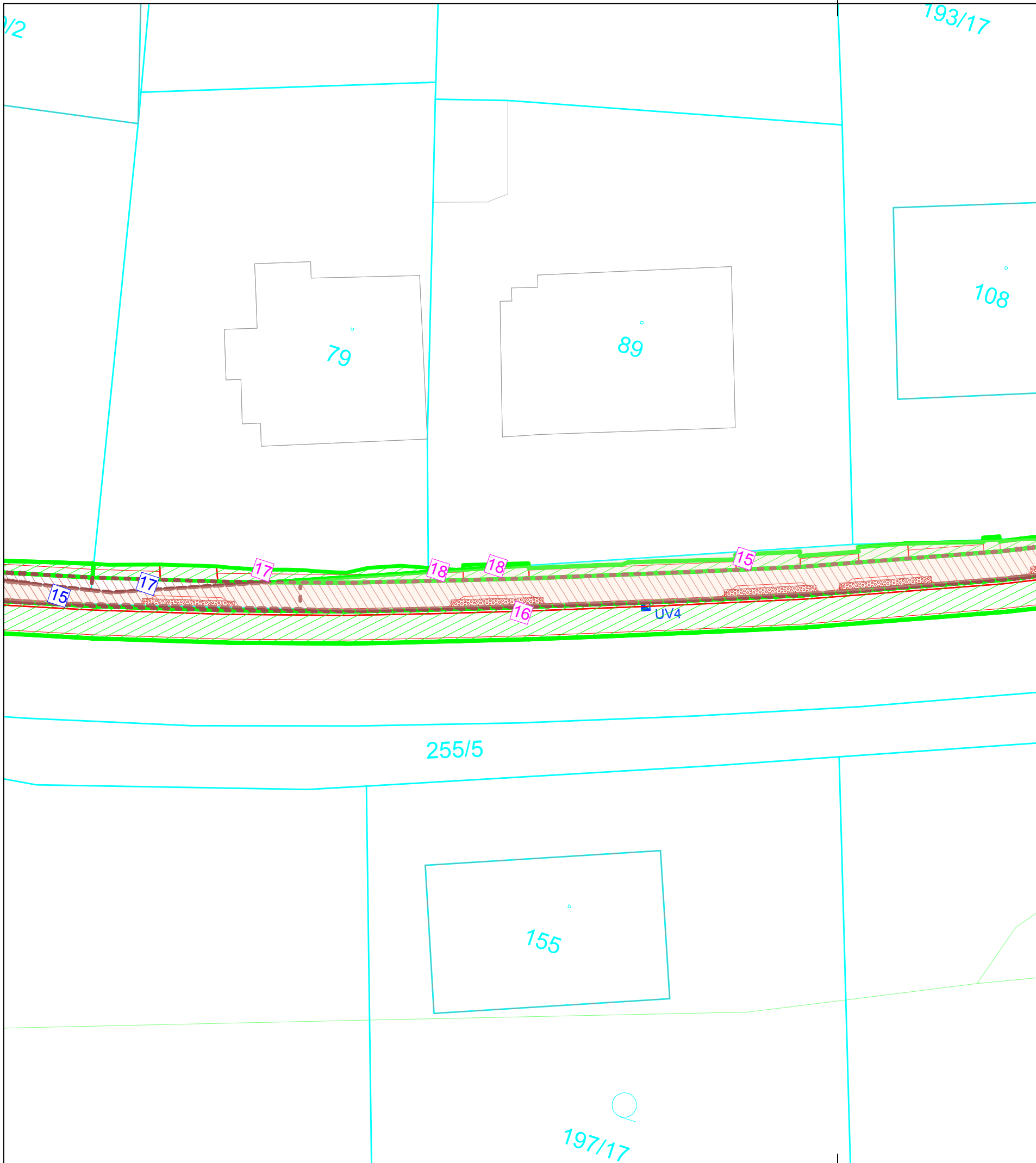


LEGENDA - PLOCHY

-  KATASTRÁLNÍ MAPA
-  CHODNÍK – STAVEBNÍ ÚPRAVA STÁVAJÍCÍHO DLAŽBA TL.0,08m
-  ROZSAH ÚPRAVY STÁVAJÍCÍ VOZOVKY – FRÉZOVÁNÍ PO OSAZENÍ DVOUŘÁDKU – ŠÍŘKA 1,50m – SPÁRY S PRUŽNOU ASF. ZÁLIVKOU
-  SJEZDY K RD STAVEBNÍ ÚPRAVA STÁVAJÍCÍHO STAVU PŘIZPŮSOBNÍ ÚPRAVÁM CHODNÍKU VYUŽITÍ STÁVAJÍCÍHO MATERIÁLU, POPŘ. DOPLNĚNÍ NOVÉHO
-  VAROVNÉ A SIGNÁLNÍ PÁSY LEMOVANÉ PÁSEM HL. DLAŽBY š. 0,25m
-  PŘIDLAŽBA Z DVOUŘÁDKU ŽUL. KOSTEK DROBNÉ KOSTKY 12/12/12 OPRAVA NEBO DOPLNĚNÍ STÁVAJÍCÍHO
-  BAREVNĚ KONTRASTNÍ HLADKÝ PÁS PODÉL HRANY NÁSTUPIŠTĚ BUS
-  ZÁLIV BUS VELKÉ KOSTKY 16/16/16 DO BET. LOŽE
-  TERÉNNÍ A VEGETAČNÍ ÚPRAVY PO STAVEBNÍCH ÚPRAVÁCH CHODNÍKŮ

LEGENDA

- HRANY CHODNÍKŮ A KOMUNIKACÍ
- OSA SILNICE II/497
- OBRUBY – SNIŽENÉ – NÁŠLAP +0,02 – 0,04m
- OBRUBY – KO – ZKOSENÉ OBRUBY, NÁŠLAP 0,10m
- ZAMĚŘENÍ – STÁVAJÍCÍ HRANY
- ZAMĚŘENÍ – STÁVAJÍCÍ VÝŠKY
- UV – NOVÉ
- LINIOVÝ ŽLAB
- LINIOVÉ ŽLABY S MŘIŽÍ
- STROMY – STÁVAJÍCÍ
- VAROVNÉ A SIGNÁLNÍ PÁSY
- UMĚLÁ VODÍCÍ LIE



SOUHLAS K PROVEDENÍ STAVEBNÍHO ZÁMĚRU

Dle § 184a zákona č.183/2006 Sb., o územním plánování a stavebním řádu (stavební zákon), ve znění pozdějších předpisů

Jako vlastník dotčeného pozemku (viz. níže) souhlasím s realizací stavby a stavebními úpravami na mém pozemku, včetně případných přeložek inženýrských sítí na mém pozemku, dále souhlasím se vstupem dodavatelské firmy na pozemek během provádění stavby, s kácením vzrostlé zeleně , výsadbou nové zeleně a s vynětím pozemku ze ZPF.

K.Ú.:Včelary [604526]

LV	Parcela	Číslo	Výměra geom. m ²	Výměra KÚ m ²	Druh pozemku	Vlastník Adresa:	RČAČO	Podíl	BPEJ	Výměra m ²	ZÁBOR		
											s výkupem Obec	s výkupem řSZK	DOČASNÝ bez výkupu do 1 roku
163	st. 79	17	575	547	zastavěná plocha a nádvoří	Čaník Stanislav a Čaníková Anna Stanislav Čaník Včelary 962 68712 Bílovice Anna Čaníková Včelary 962 68712 Bílovice	450128456	1/1			41		14
797	st. 89	18	691	665	zastavěná plocha a nádvoří	Marie Lukášiková Včelary 969 68712 Bílovice	535211015	1/1					1

v obci Bílovice

Dne.....

LEGENDA

- 740 HRANICE KN, PARCELNÍ ČÍSLA
- TRVALÝ ZÁBOR – OBEC BÍLOVICE –CHODNÍKY A ZPEVNĚNÉ PLOCHY
- DOČASNÝ ZÁBOR – DO 1 ROKU PO DOBU REALIZACE
– OPRAVA VOZOVKY, ZÁLIVŮ, SJEZDŮ A TERÉNNÍ ÚPRAVY

ZÁBORY

- ▨ TRVALÝ ZÁBOR – OBEC BÍLOVICE
- ▨ DOČASNÝ ZÁBOR – DO 1 ROKU PO DOBU REALIZACE
– OPRAVA VOZOVKY, ZÁLIVŮ, SJEZDŮ A TERÉNNÍ ÚPRAVY
- 6 ČÍSLOVÁNÍ TRVALÝCH ZÁBORŮ
- 6 ČÍSLOVÁNÍ DOČASNÝCH ZÁBORŮ

POZEMKY

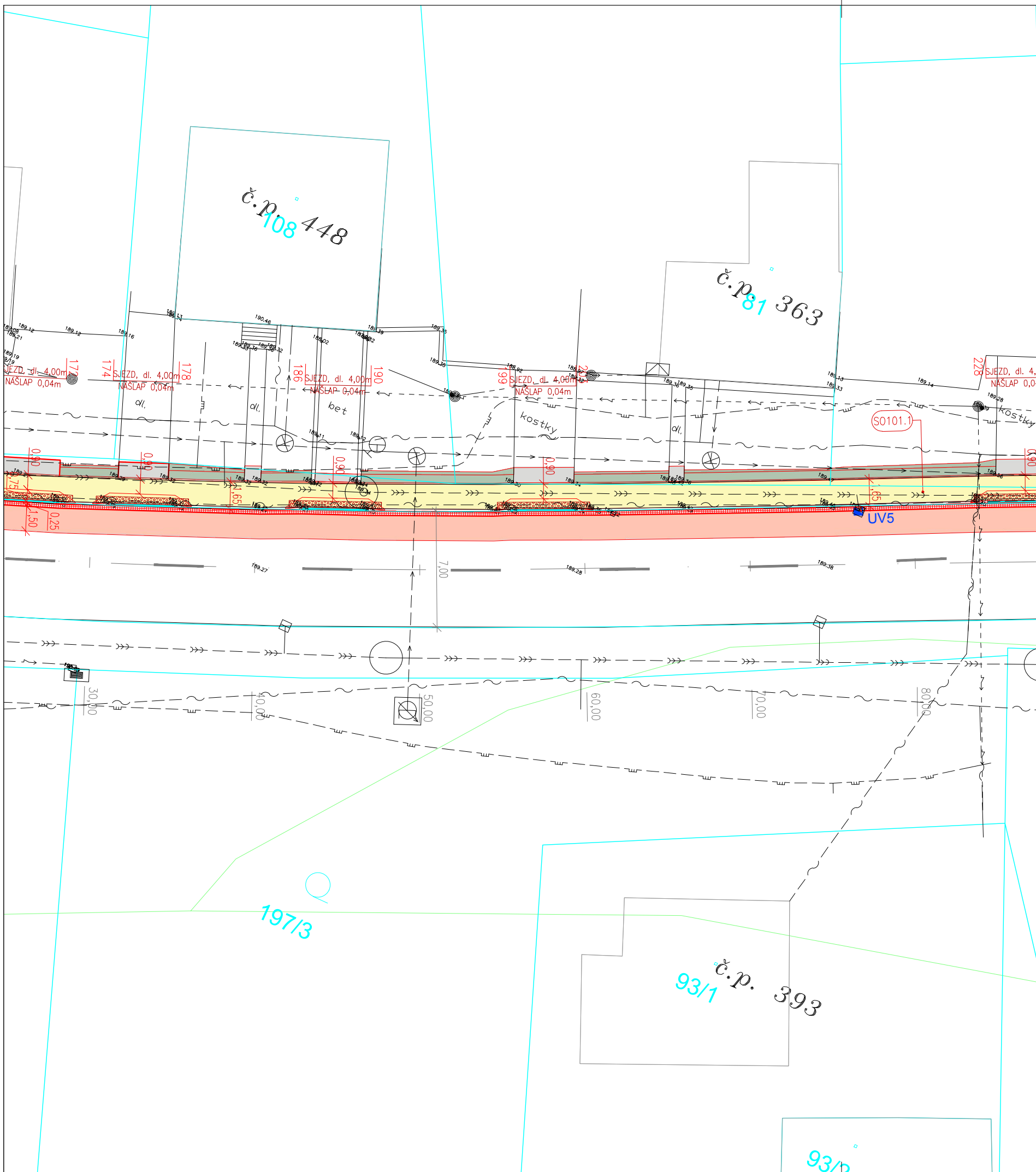
- POZEMKY VE VLASTNICTVÍ INVESTORA (obec Bílovice)

VÝŘEZ SITUACE C.3 KOORDINAČNÍ SITUACE, M 1:500

Záměr: "BÍLOVICE – OPRAVA CHODNÍKU PODÉL SILNICE II/497"

Investor: Obec Bílovice

k. ú. Včelary



LEGENDA - PLOCHY

- KATASTRÁLNÍ MAPA
- CHODNÍK – STAVEBNÍ ÚPRAVA STÁVAJÍCÍHO DLAŽBA TL.0,08m
- ROZSAH ÚPRAVY STÁVAJÍCÍ VOZOVKY – FRÉZOVÁNÍ PO OSAZENÍ DVOUŘÁDKU – ŠÍŘKA 1,50m – SPÁRY S PRUŽNOU ASF. ZÁLVKOU
- SJEZDY K RD STAVEBNÍ ÚPRAVA STÁVAJÍCÍHO STAVU PŘÍZPŮBENÍ ÚPRAVÁM CHODNÍKU VYUŽITÍ STÁVAJÍCÍHO MATERIÁLU, POPŘ. DOPLNĚNÍ NOVÉHO
- VARNÉ A SIGNÁLNÍ PÁSY LEMOVANÉ PÁSEM HL. DLAŽBY š. 0,25m
- PŘÍDLAŽBA Z DVOUŘÁDKU ŽUL. KOSTEK DROBNÉ KOSTKY 12/12/12 OPRAVA NEBO DOPLNĚNÍ STÁVAJÍCÍHO
- BAREVNĚ KONTRASTNÍ HLADKÝ PÁS PODÉL HRANY NÁSTUPIŠTĚ BUS
- ZÁLIV BUS VELKÉ KOSTKY 16/16/16 DO BET. LOŽE
- TERÉNNÍ A VEGETAČNÍ ÚPRAVY PO STAVEBNÍCH ÚPRAVÁCH CHODNÍKŮ

LEGENDA

- HRANY CHODNÍKŮ A KOMUNIKACÍ
- OSA SILNICE II/497
- OBRUBY – SNIŽENÉ – NAŠLAP +0,02–0,04m
- OBRUBY – KO – ZKOSENÉ OBRUBY, NAŠLAP 0,10m
- ZAMĚŘENÍ – STÁVAJÍCÍ HRANY
- ZAMĚŘENÍ – STÁVAJÍCÍ VÝŠKY
- UV – NOVÉ
- LINIOVÝ ŽLAB
- STROMY – STÁVAJÍCÍ
- VARNÉ A SIGNÁLNÍ PÁSY
- UMĚLÁ VODÍCÍ LIE

SOUHLAS K PROVEDENÍ STAVEBNÍHO ZÁMĚRU

Dle § 184a zákona č.183/2006 Sb., o územním plánování a stavebním řádu (stavební zákon), ve znění pozdějších předpisů

Jako vlastník dotčeného pozemku (viz. níže) souhlasím s realizací stavby a stavebními úpravami na mém pozemku, včetně případných přeložek inženýrských sítí na mém pozemku, dále souhlasím se vstupem dodavatelské firmy na pozemek během provádění stavby, s kácením vzrostlé zeleně , výsadbou nové zeleně a s vynětím pozemku ze ZPF.

K.Ú.:Včelary [604526]

Okres: Uherské Hradiště		Obec: Bílovice		KÚ:		Včelary		ZÁBOR					
LV	Parcela	Číslo	Výměra geom.	Výměra KÚ	Druh pozemku	Vlastník	RČ.ČD	Podíl	BPEJ	Výměra BPEJ	s výkupem	TRVALÝ s výkupem	DOČASNÝ
	KN	pořadí	m2	m2		Adresa:				m2	Obec	ř.č.z.	bez výkupu do 1 roku
268	193/17	19	631	616	orná půda	Ludmila Včelářová Včelary 448 68712 Bílovice Leoš Včelář Včelary 448 68712 Bílovice	506031084	1/2	35600	616			4
							7506294125	1/2					
792	st. 81	20	724	679	zastavěná plocha a nádvoří	Margita Ondroušková Včelary 303 68712 Bílovice	7758094997	1/1			4		16

v obci Bílovice

Dne.....

LEGENDA

- 740 HRANICE KN, PARCELNÍ ČÍSLA
- TRVALÝ ZÁBOR – OBEC BÍLOVICE –CHODNÍKY A ZPEVNĚNÉ PLOCHY
- DOČASNÝ ZÁBOR – DO 1 ROKU PO DOBU REALIZACE
– OPRAVA VOZOVKY, ZÁLIVŮ, SJEZDŮ A TERÉNNÍ ÚPRAVY

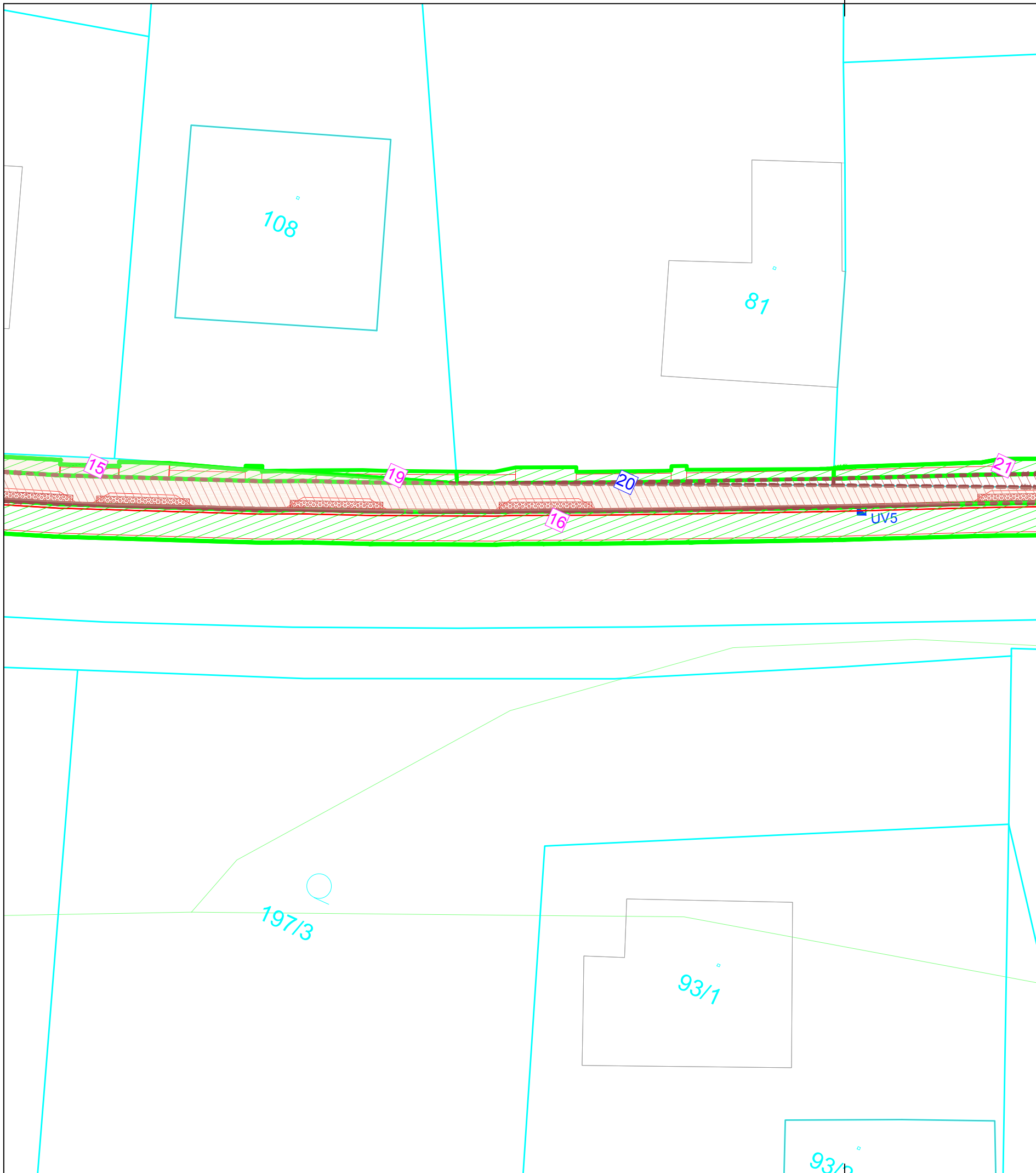
ZÁBORY

- TRVALÝ ZÁBOR – OBEC BÍLOVICE
- DOČASNÝ ZÁBOR – DO 1 ROKU PO DOBU REALIZACE
– OPRAVA VOZOVKY, ZÁLIVŮ, SJEZDŮ A TERÉNNÍ ÚPRAVY

- 6 ČÍSLOVÁNÍ TRVALÝCH ZÁBORŮ
- 6 ČÍSLOVÁNÍ DOČASNÝCH ZÁBORŮ

POZEMKY

- POZEMKY VE VLASTNICTVÍ INVESTORA (obec Bílovice)

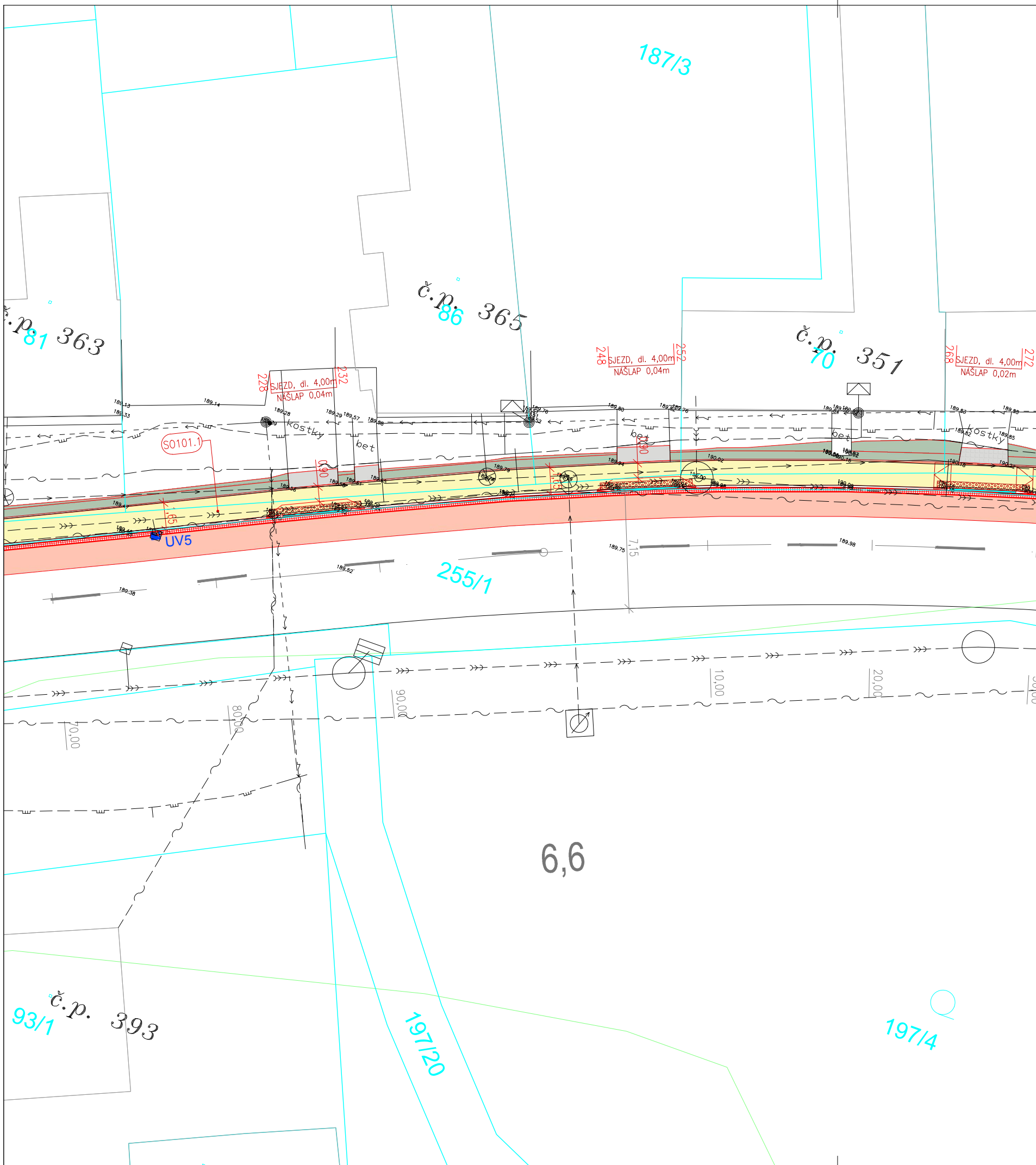


VÝŘEZ SITUACE C.3 KOORDINAČNÍ SITUACE, M 1:500










Záměr: "BÍLOVICE – OPRAVA CHODNÍKU PODÉL SILNICE II/497"

Investor: Obec Bílovice

k. ú. Včelary

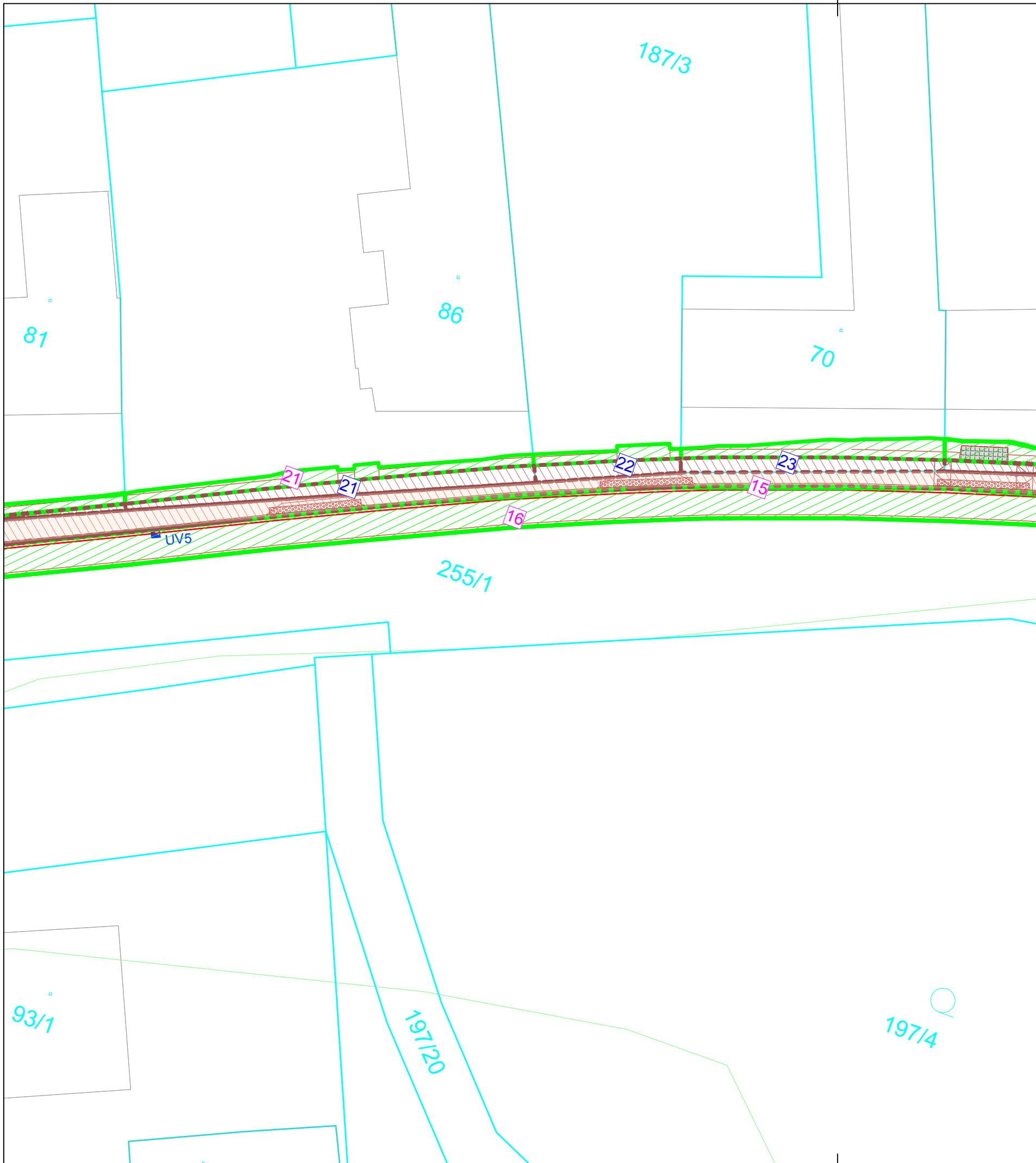


LEGENDA - PLOCHY

-  KATASTRÁLNÍ MAPA
-  CHODNÍK – STAVEBNÍ ÚPRAVA STÁVAJÍCÍHO DLAŽBA TL.0,08m
-  ROZSAH ÚPRAVY STÁVAJÍCÍ VOZOVKY – FRÉZOVÁNÍ PO OSAZENÍ DVOUŘÁDKU – ŠÍŘKA 1,50m – SPÁRY S PRUŽNOU ASF. ZÁLIVKOU
-  SJEZDY K RD STAVEBNÍ ÚPRAVA STÁVAJÍCÍHO STAVU PŘÍZPŮSOBENÍ ÚPRAVÁM CHODNÍKU VYUŽITÍ STÁVAJÍCÍHO MATERIÁLU, POPŘ. DOPLNĚNÍ NOVÉHO
-  VAROVNÉ A SIGNÁLNÍ PÁSY LEMOVANÉ PÁSEM HL. DLAŽBY š. 0,25m
-  PŘÍDLAŽBA Z DVOUŘÁDKU ŽUL. KOSTEK DROBNÉ KOSTKY 12/12/12 OPRAVA NEBO DOPLNĚNÍ STÁVAJÍCÍHO
-  BAREVNĚ KONTRASTNÍ HLADKÝ PÁS PODÉL HRANY NÁSTUPIŠTĚ BUS
-  ZÁLIV BUS VELKÉ KOSTKY 16/16/16 DO BET. LOŽE
-  TERÉNNÍ A VEGETAČNÍ ÚPRAVY PO STAVEBNÍCH ÚPRAVÁCH CHODNÍKŮ

LEGENDA

-  HRANY CHODNÍKŮ A KOMUNIKACÍ
-  OSA SILNICE II/497
-  OBRUBY – SNIŽENÉ – NAŠLAP +0,02 – 0,04m
-  OBRUBY – KO – ZKOSENÉ OBRUBY, NAŠLAP 0,10m
-  ZAMĚŘENÍ – STÁVAJÍCÍ HRANY
-  ZAMĚŘENÍ – STÁVAJÍCÍ VÝŠKY
-  UV – NOVÉ
-  LINIOVÝ ŽLAB
-  LINIOVÉ ŽLABY S MŘÍŽÍ
-  STROMY – STÁVAJÍCÍ
-  VAROVNÉ A SIGNÁLNÍ PÁSY
-  UMĚLÁ VODÍCÍ LIE



SOUHLAS K PROVEDENÍ STAVEBNÍHO ZÁMĚRU

Dle § 184a zákona č.183/2006 Sb., o územním plánování a stavebním řádu (stavební zákon), ve znění pozdějších předpisů

Jako vlastník dotčeného pozemku (viz. níže) souhlasím s realizací stavby a stavebními úpravami na mém pozemku, včetně případných přeložek inženýrských sítí na mém pozemku, dále souhlasím se vstupem dodavatelské firmy na pozemek během provádění stavby, s kácením vzrostlé zeleně , výsadbou nové zeleně a s vynětím pozemku ze ZPF.

K.Ú.:Včelary [604526]

LV	Parcela	Číslo	Obec: Bílovice		Druh pozemku	Vlastník	Včelary				ZÁBOR			
			Výměra geom.	Výměra KÚ			Ř.č.ÚO	Podíl	DPFJ	Výměra DPFJ	TRVALÝ		DOČASNÝ	
			m ²	m ²					m ²	s výkupem Obec	s výkupem řSZK	bez výkupu	do 1 roku	
009	st. 86	21	660	593	zastavěná plocha a nádvoří	Milan Blaha Včelary 365 68712 Bílovice	5503310307	1/1			20			18
151	187/3	22	784	766	ostatní plocha ostatní komunikace	Miroslav Brárdil Jeseník nad Odrou 97 74293 Jeseník nad Odrou	6706081118	1/1			9			7
151	st. 70	23	323	308	zastavěná plocha a nádvoří	Miroslav Brárdil Jeseník nad Odrou 97 74293 Jeseník nad Odrou	6706081118	1/1			14			15

v obci Bílovice

Dne.....

LEGENDA

- 740 — HRANICE KN, PARCELNÍ ČÍSLA
- - - - - TRVALÝ ZÁBOR – OBEC BÍLOVICE –CHODNÍKY A ZPEVNĚNÉ PLOCHY
- - - - - DOČASNÝ ZÁBOR – DO 1 ROKU PO DOBU REALIZACE
- OPRAVA VOZOVKY, ZÁLIVŮ, SJEZDŮ A TERÉNNÍ ÚPRAVY

ZÁBORY

- ▨ TRVALÝ ZÁBOR – OBEC BÍLOVICE
- ▨ DOČASNÝ ZÁBOR – DO 1 ROKU PO DOBU REALIZACE
- OPRAVA VOZOVKY, ZÁLIVŮ, SJEZDŮ A TERÉNNÍ ÚPRAVY
- 6 ČÍSLOVÁNÍ TRVALÝCH ZÁBORŮ
- 6 ČÍSLOVÁNÍ DOČASNÝCH ZÁBORŮ

POZEMKY

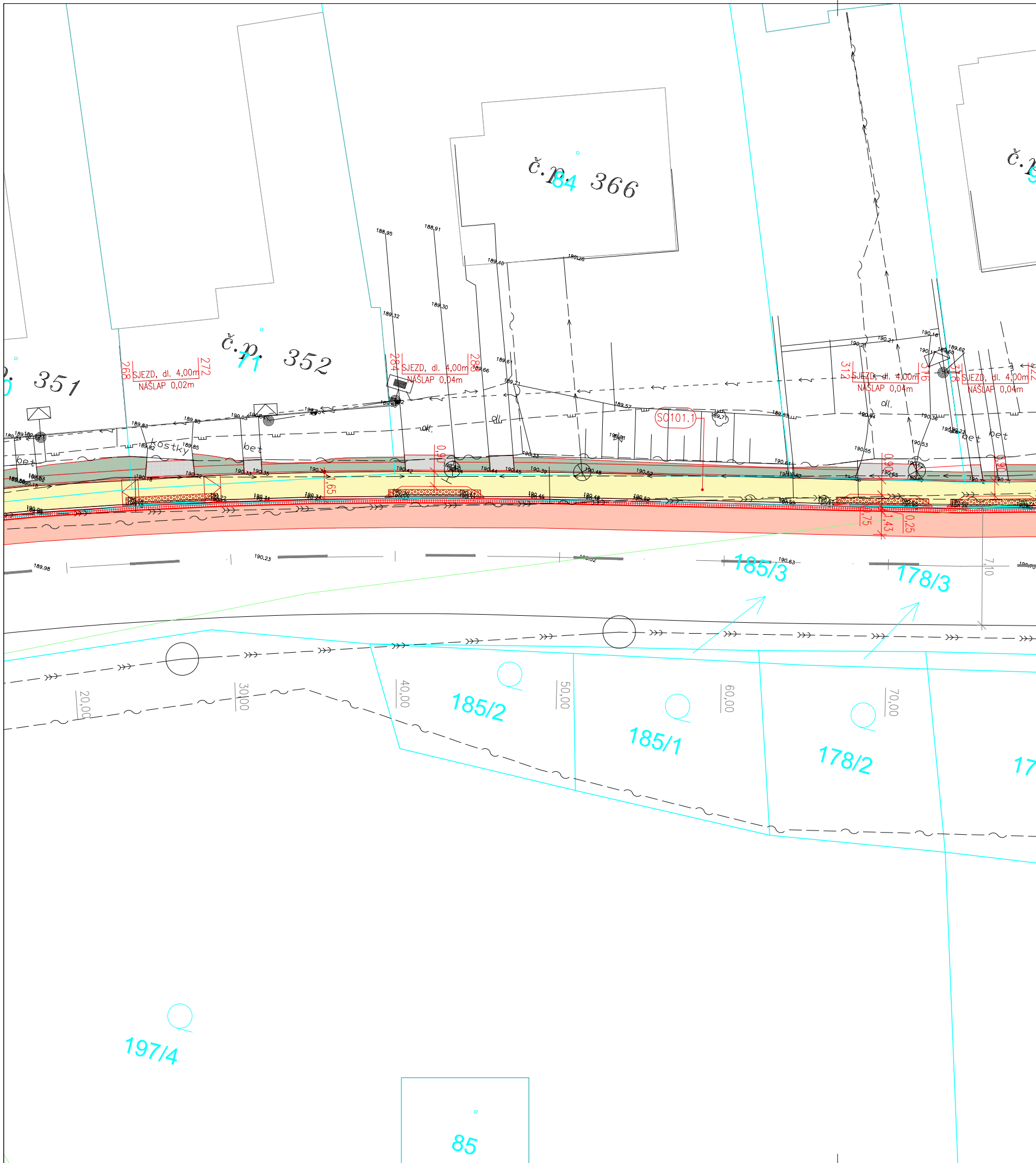
- POZEMKY VE VLASTNICTVÍ INVESTORA (obec Bílovice)

VÝŘEZ SITUACE C.3 KOORDINAČNÍ SITUACE, M 1:500

Záměr: "BÍLOVICE – OPRAVA CHODNÍKU PODÉL SILNICE II/497"

Investor: Obec Bílovice

k. ú. Včelary



LEGENDA - PLOCHY

- KATASTRÁLNÍ MAPA
- CHODNÍK – STAVEBNÍ ÚPRAVA STÁVAJÍCÍHO DLAŽBA TL.0,08m
- ROZSAH ÚPRAVY STÁVAJÍCÍ VOZOVKY – FRÉZOVÁNÍ PO OSAZENÍ DVOUŘÁDKU – ŠÍŘKA 1,50m – SPÁRY S PRUŽNOU ASF. ZÁLIVKOU
- SJEZDY K RD STAVEBNÍ ÚPRAVA STÁVAJÍCÍHO STAVU PŘÍZPŮBENÍ ÚPRAVÁM CHODNÍKU VYUŽITÍ STÁVAJÍCÍHO MATERIÁLU, POPŘ. DOPLNĚNÍ NOVÉHO
- VAROVNÉ A SIGNÁLNÍ PÁSY LEMOVANÉ PÁSEM HL. DLAŽBY š. 0,25m
- PŘÍDLAŽBA Z DVOUŘÁDKU ŽUL. KOSTEK DROBNÉ KOSTKY 12/12/12 OPRAVA NEBO DOPLNĚNÍ STÁVAJÍCÍHO
- BAREVNĚ KONTRASTNÍ HLADKÝ PÁS PODÉL HRANY NÁSTUPIŠTĚ BUS
- ZÁLIV BUS VELKÉ KOSTKY 16/16/16 DO BET. LOŽE
- TERÉNNÍ A VEGETAČNÍ ÚPRAVY PO STAVEBNÍCH ÚPRAVÁCH CHODNÍKŮ

LEGENDA

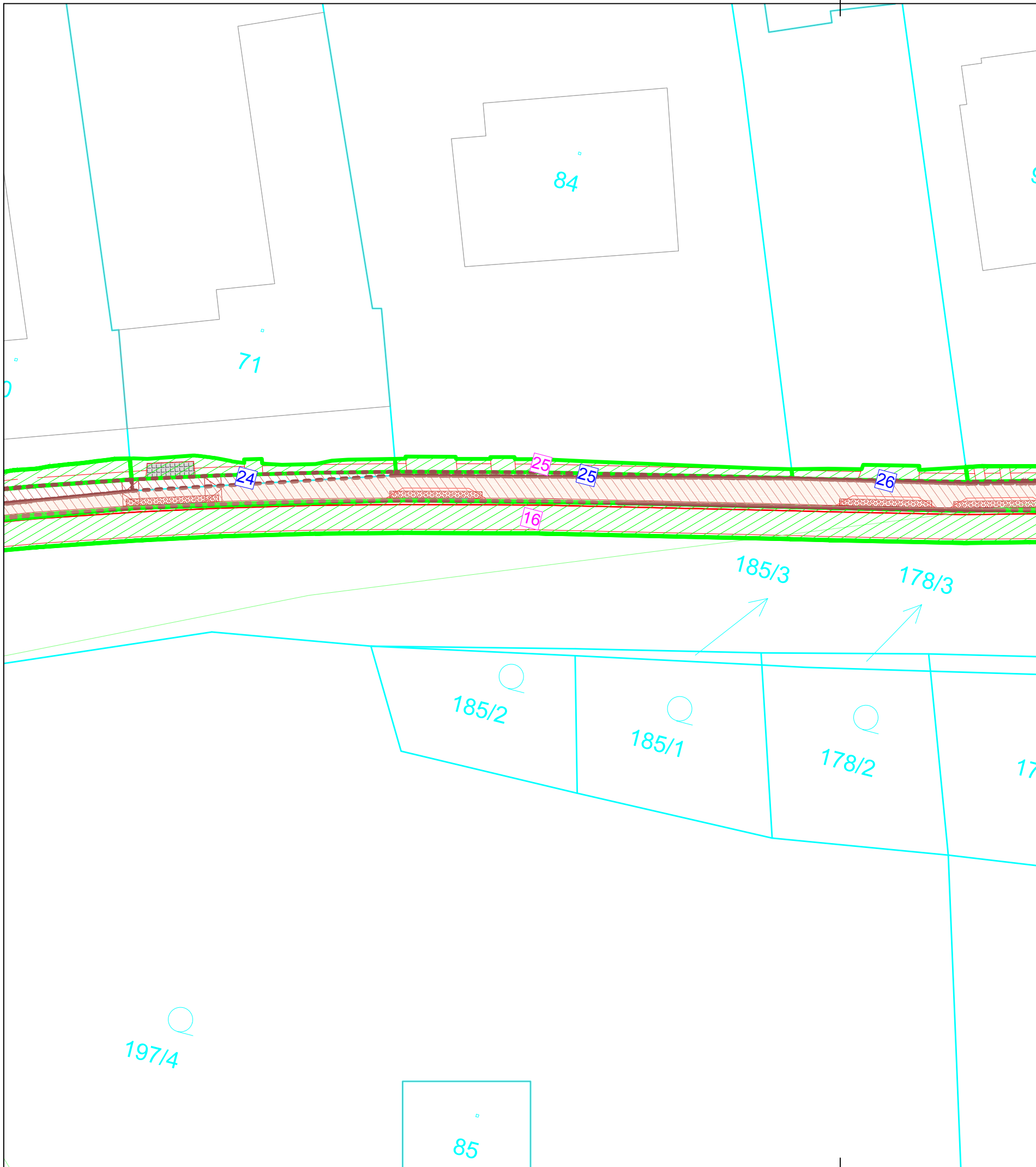
- HRANY CHODNÍKŮ A KOMUNIKACÍ
- OSA SILNICE II/497
- OBRUBY – SNIŽENÉ – NÁŠLAP +0,02 – 0,04m
- OBRUBY – KO – ZKOSENÉ OBRUBY, NÁŠLAP 0,10m
- ZAMĚŘENÍ – STÁVAJÍCÍ HRANY
- ZAMĚŘENÍ – STÁVAJÍCÍ VÝŠKY
- UV – NOVÉ
- LINIOVÉ ŽLABY S MŘIŽÍ
- STROMY – STÁVAJÍCÍ
- VAROVNÉ A SIGNÁLNÍ PÁSY
- UMĚLÁ VODÍCÍ LIE

SOUHLAS K PROVEDENÍ STAVEBNÍHO ZÁMĚRU

Dle § 184a zákona č.183/2006 Sb., o územním plánování a stavebním řádu (stavební zákon), ve znění pozdějších předpisů

Jako vlastník dotčeného pozemku (viz. níže) souhlasím s realizací stavby a stavebními úpravami na mém pozemku, včetně případných přeložek inženýrských sítí na mém pozemku, dále souhlasím se vstupem dodavatelské firmy na pozemek během provádění stavby, s kácením vzrostlé zeleně , výsadbou nové zeleně a s vynětím pozemku ze ZPF.

K.Ú.:Včelary [604526]



LV	Parcela	Číslo	Výměra geom. m2	Výměra KÚ m2	Druh pozemku	Vlastník Adresa:	RČ.ČD	Podíl	DPEJ	Výměra DPEJ m2	ZÁBOR			
											s výkupem Obec	TRVALÝ s výkupem řSZK	DOČASNÝ bez výkupu do 1 roku	
1127	st. 71	24	802	780	zastavěná plocha a nádvoří	Vymyslický Martin a Vymyslická Marie Ing. Martin Vymyslický Bílovice 567 68712 Bílovice Ing. Marie Vymyslická Bílovice 567 68712 Bílovice	6107074602 6161214600	1,0			8			14
37	st. 84	25	938	972	zastavěná plocha a nádvoří	Polách Ladislav Ing. a Poláchová Vladimíra MUDr. Ing. Ladislav Polách Kněžpole 245 68712 Kněžpole MUDr. Vladimíra Poláchová Kněžpole 245 68712 Kněžpole	530414228 535407200	1,0			4			17
38	181/2	26	991	980	ostřední plocha jiná plocha	Anna Rybníková Včelary 537 68712 Bílovice Jana Valesová Včelary 537 68712 Bílovice	416020474 7854204589	1/2 1/2			1			8

v obci Bílovice

Dne.....

LEGENDA

- 740 ——— HRANICE KN, PARCELNÍ ČÍSLA
- TRVALÝ ZÁBOR – OBEC BÍLOVICE – CHODNÍKY A ZPEVNĚNÉ PLOCHY
- DOČASNÝ ZÁBOR – DO 1 ROKU PO DOBU REALIZACE
– OPRAVA VOZOVKY, ZÁLIVŮ, SJEZDŮ A TERÉNNÍ ÚPRAVY

ZÁBORY

- TRVALÝ ZÁBOR – OBEC BÍLOVICE
- DOČASNÝ ZÁBOR – DO 1 ROKU PO DOBU REALIZACE
– OPRAVA VOZOVKY, ZÁLIVŮ, SJEZDŮ A TERÉNNÍ ÚPRAVY

6 ČÍSLOVÁNÍ TRVALÝCH ZÁBORŮ

6 ČÍSLOVÁNÍ DOČASNÝCH ZÁBORŮ

POZEMKY

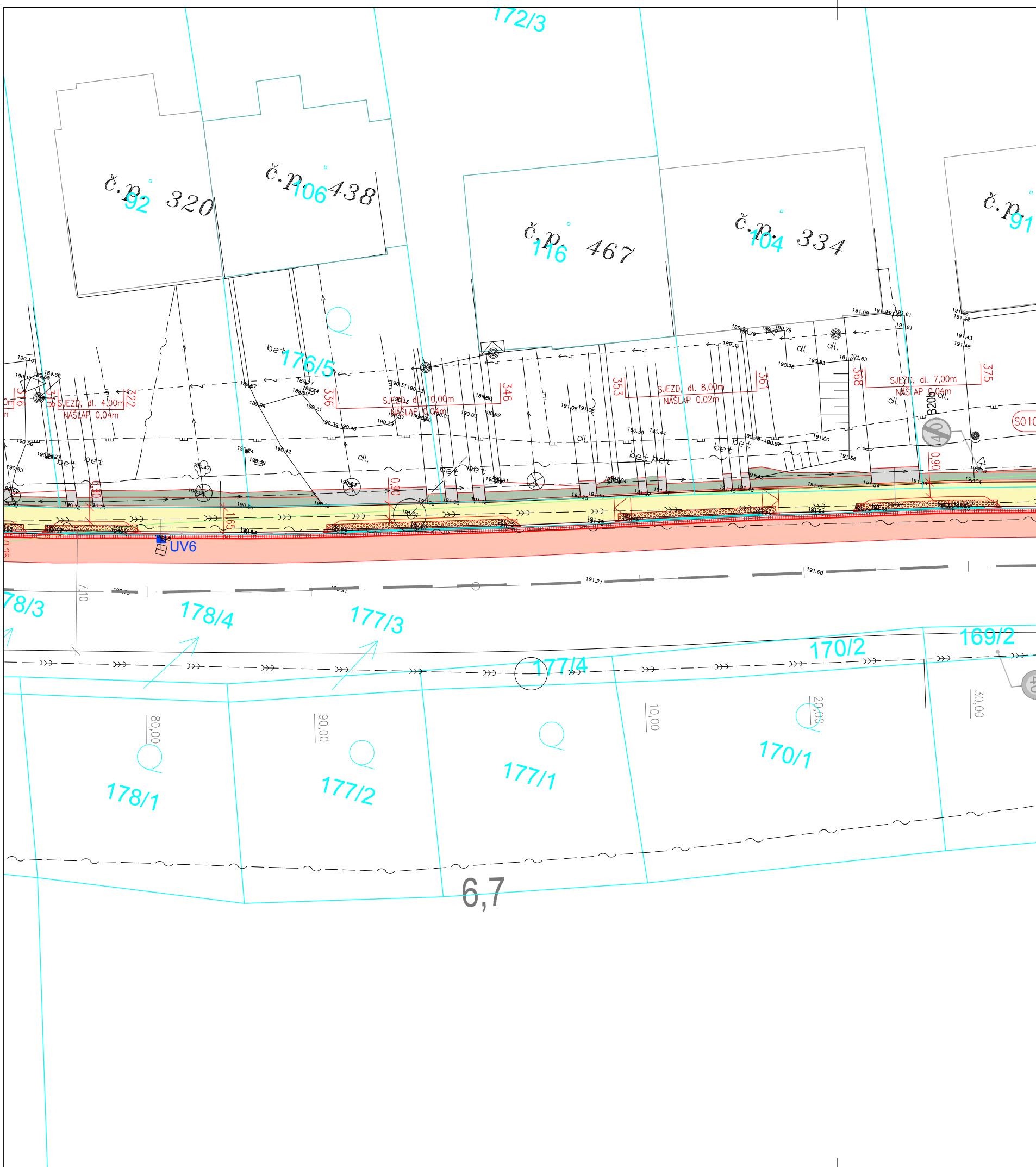
POZEMKY VE VLASTNICTVÍ INVESTORA (obec Bílovice)

VÝŘEZ SITUACE C.3 KOORDINAČNÍ SITUACE, M 1:500










Záměr: "BÍLOVICE – OPRAVA CHODNÍKU PODÉL SILNICE II/497"

Investor: Obec Bílovice

k. ú. Včelary

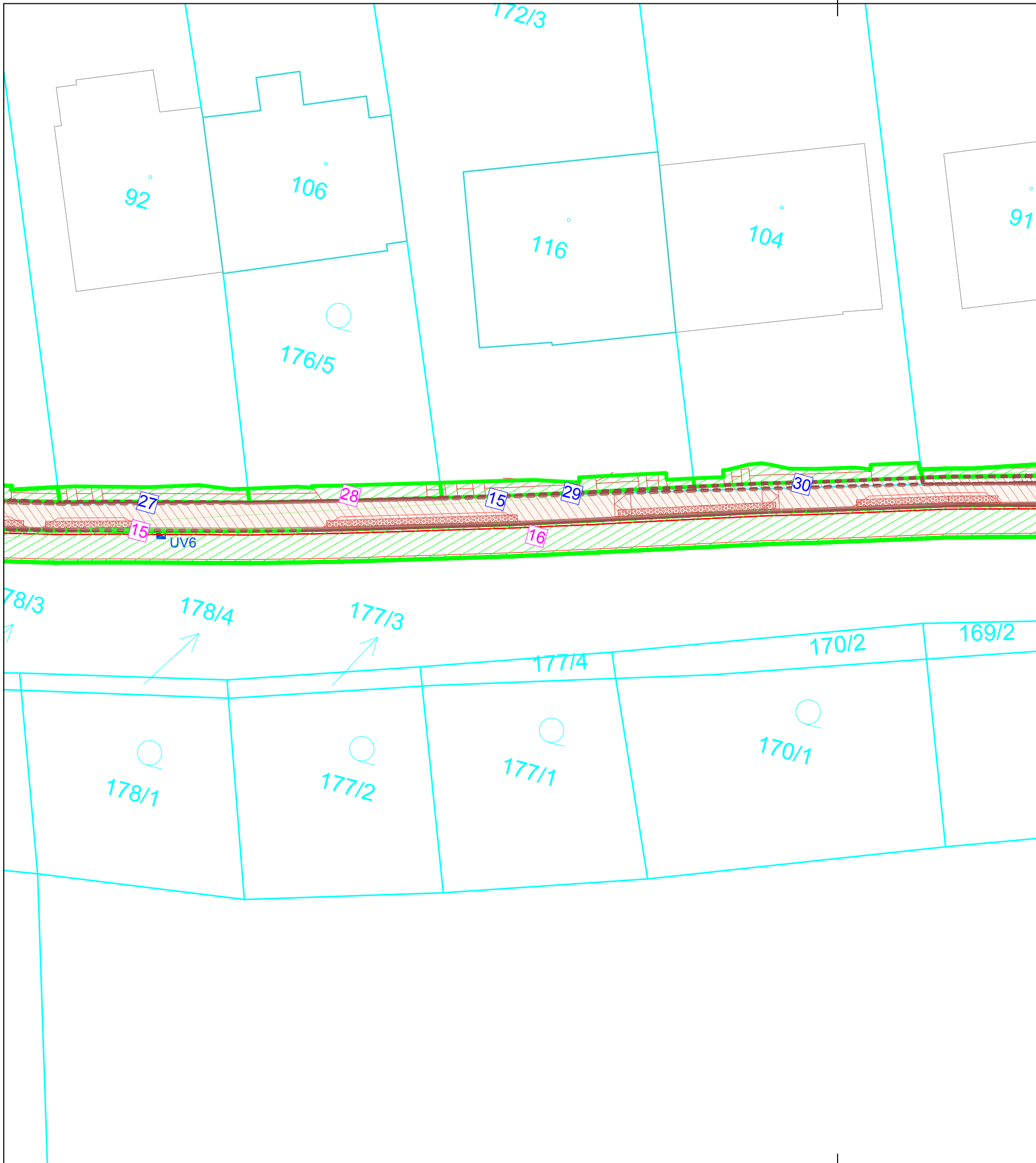


LEGENDA - PLOCHY

-  KATASTRÁLNÍ MAPA
-  CHODNÍK – STAVEBNÍ ÚPRAVA STÁVAJÍCÍHO DLAŽBA TL.0,08m
-  ROZSAH ÚPRAVY STÁVAJÍCÍ VOZOVKY – FRÉZOVÁNÍ PO OSAZENÍ DVOUŘÁDKU – ŠÍŘKA 1,50m – SPÁRY S PRUŽNOU ASF. ZÁLIVKOU
-  SJEZDY K RD STAVEBNÍ ÚPRAVA STÁVAJÍCÍHO STAVU PŘÍZPŮBENÍ ÚPRAVÁM CHODNÍKU VYUŽITÍ STÁVAJÍCÍHO MATERIÁLU, POPŘ. DOPLNĚNÍ NOVÉHO
-  VAROVNÉ A SIGNÁLNÍ PÁSY LEMOVANÉ PÁSEM HL. DLAŽBY š. 0,25m
-  PŘÍDLAŽBA Z DVOUŘÁDKU ŽUL. KOSTEK DROBNÉ KOSTKY 12/12/12 OPRAVA NEBO DOPLNĚNÍ STÁVAJÍCÍHO
-  BAREVNĚ KONTRASTNÍ HLADKÝ PÁS PODÉL HRANY NÁSTUPIŠTĚ BUS
-  ZÁLIV BUS VELKÉ KOSTKY 16/16/16 DO BET. LOŽE
-  TERÉNNÍ A VEGETAČNÍ ÚPRAVY PO STAVEBNÍCH ÚPRAVÁCH CHODNÍKŮ

LEGENDA

-  HRANY CHODNÍKŮ A KOMUNIKACÍ
-  OSA SILNICE II/497
-  OBRUBY – SNIŽENÉ – NÁSLAP +0,02 – 0,04m
-  OBRUBY – KO – ZKOSENÉ OBRUBY, NÁSLAP 0,10m
-  ZAMĚŘENÍ – STÁVAJÍCÍ HRANY
-  ZAMĚŘENÍ – STÁVAJÍCÍ VÝŠKY
-  UV – NOVÉ
-  LINIOVÝ ŽLAB
-  LINIOVÉ ŽLABY S MŘÍŽÍ
-  STROMY – STÁVAJÍCÍ
-  VAROVNÉ A SIGNÁLNÍ PÁSY
-  UMĚLÁ VODÍCÍ LIE



SOUHLAS K PROVEDENÍ STAVEBNÍHO ZÁMĚRU

Dle § 184a zákona č.183/2006 Sb., o územním plánování a stavebním řádu (stavební zákon), ve znění pozdějších předpisů

Jako vlastník dotčeného pozemku (viz. níže) souhlasím s realizací stavby a stavebními úpravami na mém pozemku, včetně případných přeložek inženýrských sítí na mém pozemku, dále souhlasím se vstupem dodavatelské firmy na pozemek během provádění stavby, s kácením vzrostlé zeleně , výsadbou nové zeleně a s vynětím pozemku ze ZPF.

K.Ú.:Včelary [604526]

LV	Parcela	Číslo	Výměra geom. m2	Výměra KÚ m2	Druh pozemku	Vlastník Adresa:	RČ/ČD	Podíl	EP/EJ	Výměra EP/EJ m2	ZÁBOR				
											TRVALÝ			DOČASNÝ	
											s výkupem Obec	s výkupem řSZK	bez výkupu		do 1 roku
1079	st. 92	27	444	447	zastavěná plocha a nádvoří	Barbora Kloučková Včelary 320 68712 Bílovice	7258054006	1/1			1				11
118	176/5	28	170	173	zahrad	Alena Bílačková Včelary 438 68712 Bílovice	7561284599	1/1	35600	173	0				11
857	172/3	29	463	468	ostatní plocha jiná plocha	Filbor Václav a Filbořová Marie Ing. Václav Filbor Včelary 407 68712 Bílovice Ing. Marie Filbořová Včelary 407 68712 Bílovice	 5702280144 5753271689	1/1			2				13
61	st. 104	30	427	417	zastavěná plocha a nádvoří	Marie Brázdilová Včelary 334 68712 Bílovice	495710062	1/1			5				12

v obci Bílovice

Dne.....

LEGENDA

- 740 — HRANICE KN, PARCELNÍ ČÍSLA
- TRVALÝ ZÁBOR – OBEC BÍLOVICE – CHODNÍKY A ZPEVNĚNÉ PLOCHY
- DOČASNÝ ZÁBOR – DO 1 ROKU PO DOBU REALIZACE
– OPRAVA VOZOVKY, ZÁLIVŮ, SJEZDŮ A TERÉNNÍ ÚPRAVY

ZÁBORY

- TRVALÝ ZÁBOR – OBEC BÍLOVICE
- DOČASNÝ ZÁBOR – DO 1 ROKU PO DOBU REALIZACE
– OPRAVA VOZOVKY, ZÁLIVŮ, SJEZDŮ A TERÉNNÍ ÚPRAVY
- 6 ČÍSLOVÁNÍ TRVALÝCH ZÁBORŮ
- 6 ČÍSLOVÁNÍ DOČASNÝCH ZÁBORŮ

POZEMKY

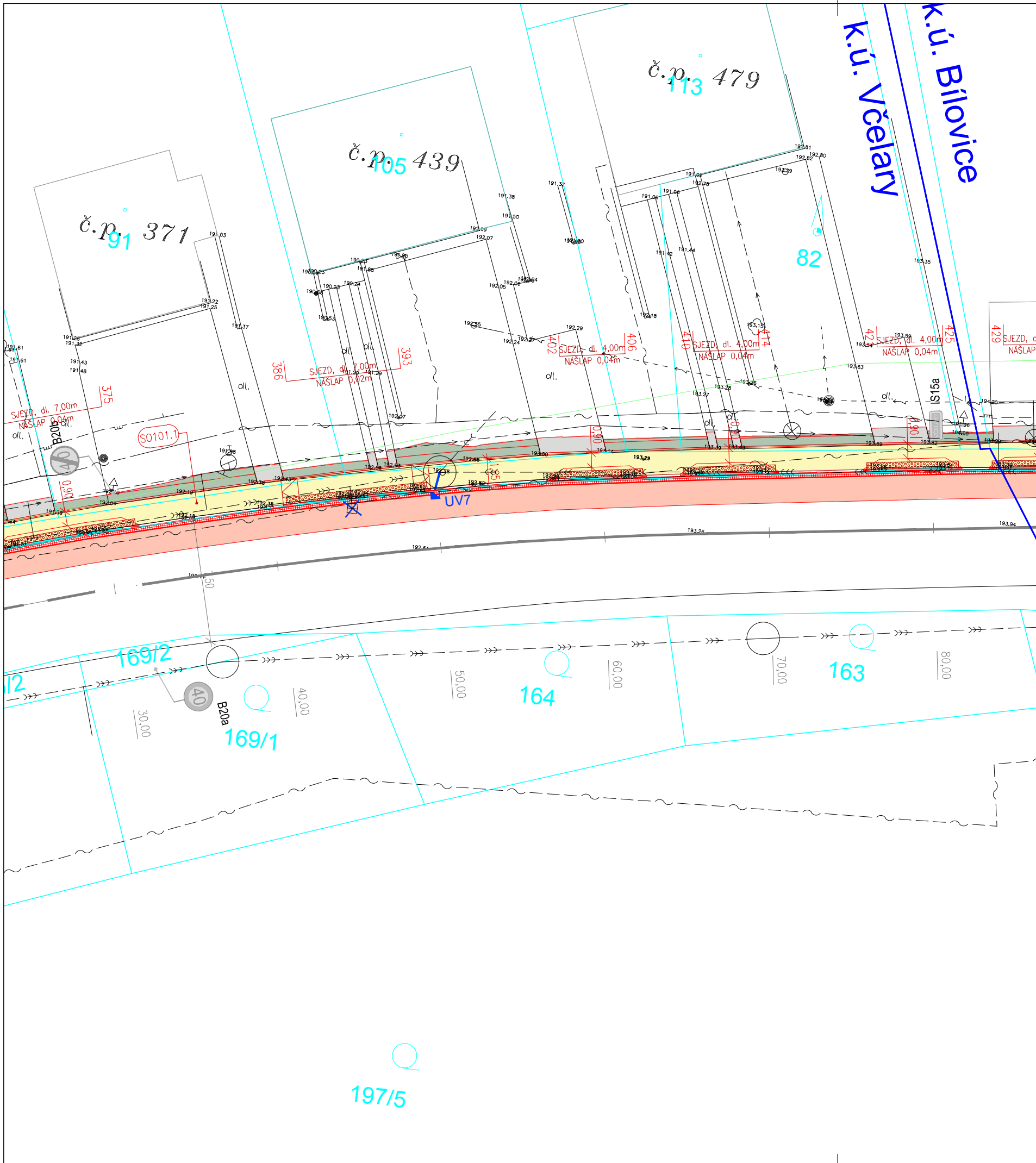
- POZEMKY VE VLASTNICTVÍ INVESTORA (obec Bílovice)

VÝŘEZ SITUACE C.3 KOORDINAČNÍ SITUACE, M 1:500







Záměr: "BÍLOVICE – OPRAVA CHODNÍKU PODÉL SILNICE II/497"

Investor: Obec Bílovice













k. ú. Včelary

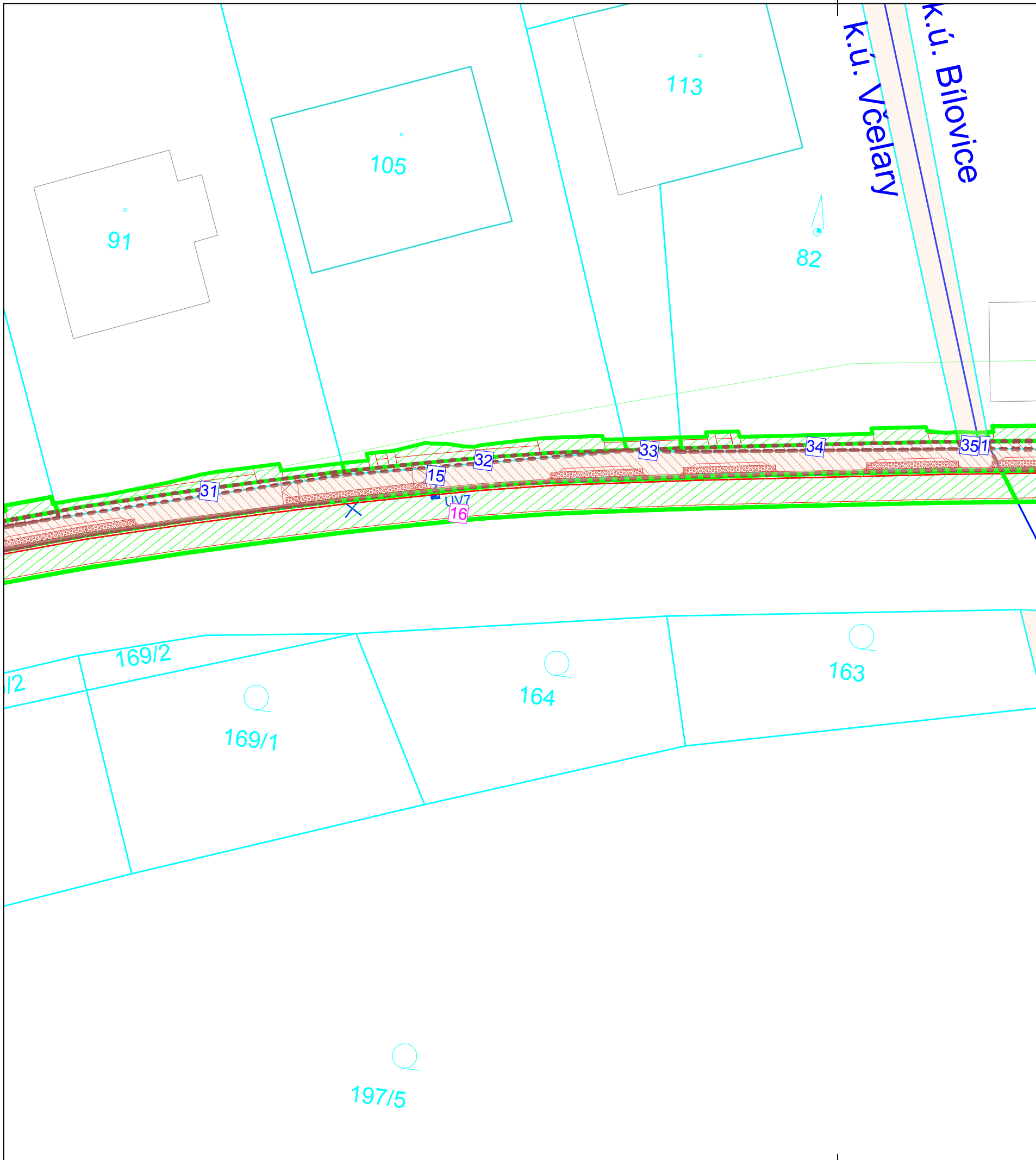


LEGENDA - PLOCHY

-  KATASTRÁLNÍ MAPA
-  CHODNÍK – STAVEBNÍ ÚPRAVA STÁVAJÍCÍHO DLAŽBA TL.0,08m
-  ROZSAH ÚPRAVY STÁVAJÍCÍ VOZOVKY – FRÉZOVÁNÍ PO OSAZENÍ DVOURÁDKU – ŠÍŘKA 1,50m – SPÁRY S PRUŽNOU ASF. ZÁLIVKOU
-  SJEZDY K RD – STAVEBNÍ ÚPRAVA STÁVAJÍCÍHO STAVU – PŘÍZPŮSOBENÍ ÚPRAVAM CHODNÍKU – VYUŽITÍ STÁVAJÍCÍHO MATERIÁLU, POPŘ. DOPLNĚNÍ NOVÉHO
-  VAROVNÉ A SIGNÁLNÍ PÁSY – LEMOVANÉ PÁSEM HL. DLAŽBY Š. 0,25m
-  PŘÍDLAŽBA Z DVOURÁDKU ŽUL. KOSTEK DROBNÉ KOSTKY 12/12/12 – OPRAVA NEBO DOPLNĚNÍ STÁVAJÍCÍHO
-  BAREVNĚ KONTRASTNÍ HLADKÝ PÁS – PODÉL HRANY NÁSTUPIŠTĚ BUS
-  ZÁLIV BUS – VELKÉ KOSTKY 16/16/16 – DO BET. LOŽE
-  TERÉNNÍ A VEGETAČNÍ ÚPRAVY – PO STAVEBNÍCH ÚPRAVÁCH CHODNÍKŮ

LEGENDA

-  HRANY CHODNÍKŮ A KOMUNIKACÍ
-  OSA SILNICE II/497
-  OBRUBY – SNIŽENÉ – NÁŠLAP +0,02 – 0,04m
-  OBRUBY – KO – ZKOSENÉ OBRUBY, NÁŠLAP 0,10m
-  ZAMĚŘENÍ – STÁVAJÍCÍ HRANY
-  ZAMĚŘENÍ – STÁVAJÍCÍ VÝŠKY
-  UV – NOVÉ
-  LINIOVÝ ŽLAB
-  LINIOVÉ ŽLABY S MŘÍŽÍ
-  STROMY – STÁVAJÍCÍ
-  VAROVNÉ A SIGNÁLNÍ PÁSY
-  UMĚLÁ VODÍCÍ LIE



SOUHLAS K PROVEDENÍ STAVEBNÍHO ZÁMĚRU

Dle § 184a zákona č.183/2006 Sb., o územním plánování a stavebním řádu (stavební zákon), ve znění pozdějších předpisů

Jako vlastník dotčeného pozemku (viz. níže) souhlasím s realizací stavby a stavebními úpravami na mém pozemku, včetně případných přeložek inženýrských sítí na mém pozemku, dále souhlasím se vstupem dodavatelské firmy na pozemek během provádění stavby, s kácením vzrostlé zeleně , výsadbou nové zeleně a s vynětím pozemku ze ZPF.

K.Ú.:Včelary [604526]

LV	Parcela	Číslo	Obec: Bílovice		Druh pozemku	Vlastník	Včelary		ZÁBOR				
			Vým. geom.	Vým. KÚ			Č.Ú.	Podíl	Vým. BPEJ	TRVALÝ		DOČASNÝ	
			m ²	m ²			Adresa:	Obec		s výkupem RSZ	bez výkupu		do 1 roku
798	st. 91	31	852	896	zastavěná plocha a nádvoří	Martin Vašina Včelary 371 68712 Bílovice	7807074594	1/1		7			12
362	165	32	1963	2009	zahradka	Pavel Machala Včelary 439 68712 Bílovice	5405130412	1/1	35600 30850	1972 37	4		15
94	st. 113	33	232	216	zastavěná plocha a nádvoří	Alois Machala Včelary 479 68712 Bílovice	491104106	1/1			0		2
94	st. 82	34	341	400	zastavěná plocha a nádvoří zbořeniště	Alois Machala Včelary 479 68712 Bílovice	491104106	1/1			6		12
1	162/2	35	116	139	ostatní plocha ostatní komunikace	Obec Bílovice 290798 Bílovice 70 68712 Bílovice	290798	1/1				1	1

v obci Bílovice

Dne.....

LEGENDA

- 740 — HRANICE KN, PARCELNÍ ČÍSLA
- TRVALÝ ZÁBOR – OBEC BÍLOVICE – CHODNÍKY A ZPEVNĚNÉ PLOCHY
- DOČASNÝ ZÁBOR – DO 1 ROKU PO DOBU REALIZACE
– OPRAVA VOZOVKY, ZÁLIVŮ, SJEZDŮ A TERÉNNÍ ÚPRAVY

ZÁBORY

- TRVALÝ ZÁBOR – OBEC BÍLOVICE
- DOČASNÝ ZÁBOR – DO 1 ROKU PO DOBU REALIZACE
– OPRAVA VOZOVKY, ZÁLIVŮ, SJEZDŮ A TERÉNNÍ ÚPRAVY

6 ČÍSLOVÁNÍ TRVALÝCH ZÁBORŮ

6 ČÍSLOVÁNÍ DOČASNÝCH ZÁBORŮ

POZEMKY

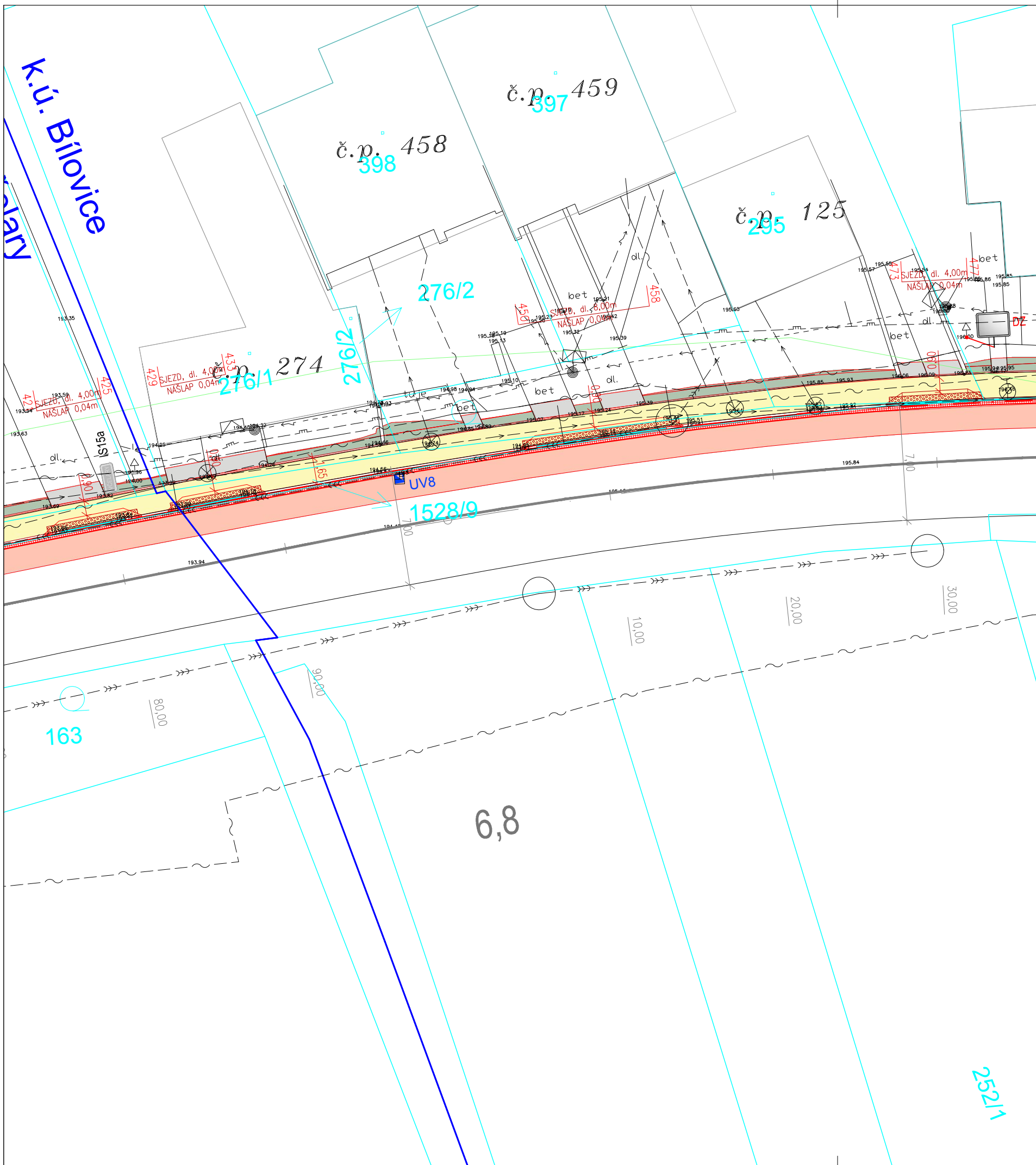
POZEMKY VE VLASTNICTVÍ INVESTORA (obec Bílovice)

VÝŘEZ SITUACE C.3 KOORDINAČNÍ SITUACE, M 1:500










Záměr: "BÍLOVICE – OPRAVA CHODNÍKU PODÉL SILNICE II/497"

Investor: Obec Bílovice

k. ú. Bílovice

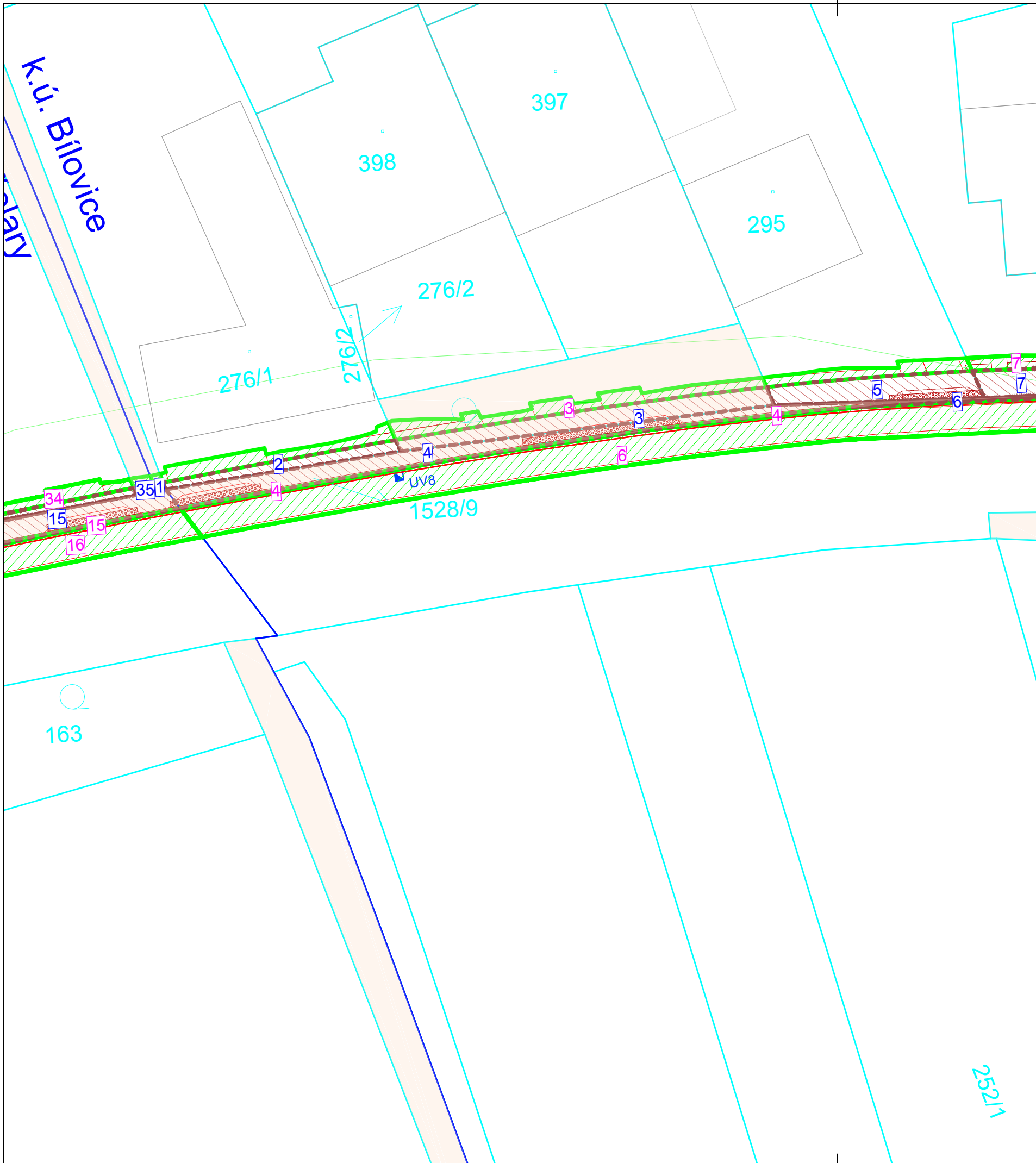


LEGENDA - PLOCHY

-  KATASTRÁLNÍ MAPA
-  CHODNÍK – STAVEBNÍ ÚPRAVA STÁVAJÍCÍHO DLAŽBA TL.0,08m
-  ROZSAH ÚPRAVY STÁVAJÍCÍ VOZOVKY – FRÉZOVÁNÍ PO OSAZENÍ DVOUŘÁDKU – ŠÍŘKA 1,50m – SPÁRY S PRUŽNOU ASF. ZÁLIVKOU
-  SJEZDY K RD STAVEBNÍ ÚPRAVA STÁVAJÍCÍHO STAVU PŘÍZPŮSOBENÍ ÚPRAVÁM CHODNÍKU VYUŽITÍ STÁVAJÍCÍHO MATERIÁLU, POPŘ. DOPLNĚNÍ NOVÉHO
-  VAROVNÉ A SIGNÁLNÍ PÁSY LEMOVANÉ PÁSEM HL. DLAŽBY š. 0,25m
-  PŘÍDLAŽBA Z DVOUŘÁDKU ŽUL. KOSTEK DROBNÉ KOSTKY 12/12/12 OPRAVA NEBO DOPLNĚNÍ STÁVAJÍCÍHO
-  BAREVNĚ KONTRASTNÍ HLADKÝ PÁS PODÉL HRANY NÁSTUPIŠTĚ BUS
-  ZÁLIV BUS VELKÉ KOSTKY 16/16/16 DO BET. LOŽE
-  TERÉNNÍ A VEGETAČNÍ ÚPRAVY PO STAVEBNÍCH ÚPRAVÁCH CHODNÍKŮ

LEGENDA

-  HRANY CHODNÍKŮ A KOMUNIKACÍ
-  OSA SILNICE II/497
-  OBRUBY – SNIŽENÉ – NÁŠLAP +0,02 – 0,04m
-  OBRUBY – KO – ZKOSENÉ OBRUBY, NÁŠLAP 0,10m
-  ZAMĚŘENÍ – STÁVAJÍCÍ HRANY
-  ZAMĚŘENÍ – STÁVAJÍCÍ VÝŠKY
-  UV – NOVÉ
-  LINIOVÝ ŽLAB
-  LINIOVÉ ŽLABY S MŘIŽÍ
-  STROMY – STÁVAJÍCÍ
-  VAROVNÉ A SIGNÁLNÍ PÁSY
-  UMĚLÁ VODÍCÍ LIE



SOUHLAS K PROVEDENÍ STAVEBNÍHO ZÁMĚRU

Dle § 184a zákona č.183/2006 Sb., o územním plánování a stavebním řádu (stavební zákon), ve znění pozdějších předpisů

Jako vlastník dotčeného pozemku (viz. níže) souhlasím s realizací stavby a stavebními úpravami na mém pozemku, včetně případných přeložek inženýrských sítí na mém pozemku, dále souhlasím se vstupem dodavatelské firmy na pozemek během provádění stavby, s kácením vzrostlé zeleně , výsadbou nové zeleně a s vynětím pozemku ze ZPF.

k.ú.: Bilovice u Uherského Hradiště [604518]

LV	Parcela KN	Číslo položky	Obec: Bilovice		Druh pozemku	Vlastník: Adresa:	RČ/ČO	Podíl	BPEJ	Výměra BPEJ m2	ZÁBOR				
			Výměra geom. m2	Výměra KÚ m2							TRVALÝ		DOČASNÝ		
											s výkupem obec	s výkupem RŠZC	bez výkupu	do 1 roku	
1	245	1	88	88	ostatní plocha ostatní komunikace	Obec Bilovice 290793 Bilovice 70 69732 Bilovice	290793	1/1		0					0
691	st. 276/1	2	431	432	zastavěná plocha a nádvoří	Jan Křivák Bilovice 274 69732 Bilovice	6711251602	1/1		9					11
1	240/3	3	97	89	zahradá	Obec Bilovice 290793 Bilovice 70 69732 Bilovice	290793	1/1	35600 30850	3 86			24		17
1	1528/9	4	37	56	ostatní plocha ostatní komunikace	Obec Bilovice 290793 Bilovice 70 69732 Bilovice	290793	1/1					53		3
76	st. 295	5	370	354	zastavěná plocha a nádvoří	Rostislav Blaha Bilovice 325 69732 Bilovice	6612151489	1/1		18					9

v obci Bilovice

Dne.....

LEGENDA

- 740 — HRANICE KN, PARCELNÍ ČÍSLA
- TRVALÝ ZÁBOR – OBEC BÍLOVICE – CHODNÍKY A ZPEVNĚNÉ PLOCHY
- DOČASNÝ ZÁBOR – DO 1 ROKU PO DOBU REALIZACE
– OPRAVA VOZOVKY, ZÁLIVŮ, SJEZDŮ A TERÉNNÍ ÚPRAVY

ZÁBORY

- TRVALÝ ZÁBOR – OBEC BÍLOVICE
- DOČASNÝ ZÁBOR – DO 1 ROKU PO DOBU REALIZACE
– OPRAVA VOZOVKY, ZÁLIVŮ, SJEZDŮ A TERÉNNÍ ÚPRAVY

6 ČÍSLOVÁNÍ TRVALÝCH ZÁBORŮ

6 ČÍSLOVÁNÍ DOČASNÝCH ZÁBORŮ

POZEMKY

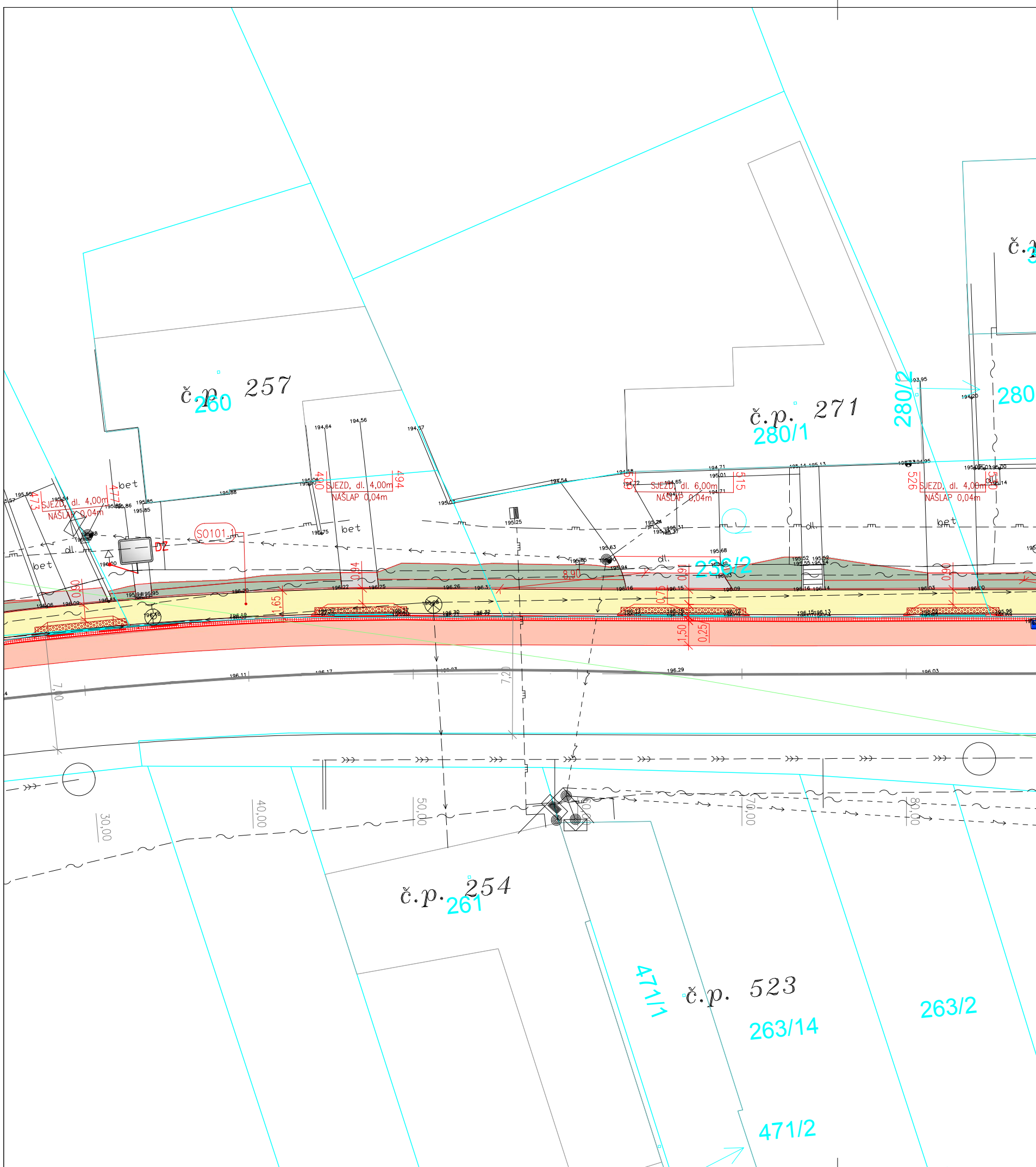
- POZEMKY VE VLASTNICTVÍ INVESTORA (obec Bilovice)

VÝŘEZ SITUACE C.3 KOORDINAČNÍ SITUACE, M 1:500

Záměr: "BÍLOVICE – OPRAVA CHODNÍKU PODÉL SILNICE II/497"

Investor: Obec Bílovice

k. ú. Bílovice



LEGENDA - PLOCHY

- KATASTRÁLNÍ MAPA
- CHODNÍK – STAVEBNÍ ÚPRAVA STÁVAJÍCÍHO DLAŽBA TL.0,08m
- ROZSAH ÚPRAVY STÁVAJÍCÍ VOZOVKY – FRÉZOVÁNÍ PO OSAZENÍ DVOUŘÁDKU – ŠÍŘKA 1,50m – SPÁRY S PRUŽNOU ASF. ZÁLIVKOU
- SJEZDY K RD STAVEBNÍ ÚPRAVA STÁVAJÍCÍHO STAVU PŘÍZPŮSOBNÍ ÚPRAVÁM CHODNÍKU VYUŽITÍ STÁVAJÍCÍHO MATERIÁLU, POPŘ. DOPLNĚNÍ NOVÉHO
- VAROVNÉ A SIGNÁLNÍ PÁSY LEMOVANÉ PÁSEM HL. DLAŽBY š. 0,25m
- PŘÍDLAŽBA Z DVOUŘÁDKU ŽUL. KOSTEK DROBNÉ KOSTKY 12/12/12 OPRAVA NEBO DOPLNĚNÍ STÁVAJÍCÍHO
- BAREVNĚ KONTRASTNÍ HLADKÝ PÁS PODÉL HRANY NÁSTUPIŠTĚ BUS
- ZÁLIV BUS VELKÉ KOSTKY 16/16/16 DO BET. LOŽE
- TERÉNNÍ A VEGETAČNÍ ÚPRAVY PO STAVEBNÍCH ÚPRAVÁCH CHODNÍKŮ

LEGENDA

- HRANY CHODNÍKŮ A KOMUNIKACÍ
- OSA SILNICE II/497
- OBRUBY – SNIŽENÉ – NAŠLAP +0,02 – 0,04m
- OBRUBY – KO – ZKOSENÉ OBRUBY, NAŠLAP 0,10m
- ZAMĚŘENÍ – STÁVAJÍCÍ HRANY
- ZAMĚŘENÍ – STÁVAJÍCÍ VÝŠKY
- UV – NOVÉ
- LINIOVÝ ŽLAB
- LINIOVÉ ŽLABY S MŘÍŽÍ
- STROMY – STÁVAJÍCÍ
- VAROVNÉ A SIGNÁLNÍ PÁSY
- UMĚLÁ VODÍCÍ LIE

SOUHLAS K PROVEDENÍ STAVEBNÍHO ZÁMĚRU

Dle § 184a zákona č.183/2006 Sb., o územním plánování a stavebním řádu (stavební zákon), ve znění pozdějších předpisů

Jako vlastník dotčeného pozemku (viz. níže) souhlasím s realizací stavby a stavebními úpravami na mém pozemku, včetně případných přeložek inženýrských sítí na mém pozemku, dále souhlasím se vstupem dodavatelské firmy na pozemek během provádění stavby, s kácením vzrostlé zeleně , výsadbou nové zeleně a s vynětím pozemku ze ZPF.

k.ú.: Bílovice u Uherského Hradiště [604518]



Okres: Uherské Hradiště		Obec: Bílovice		KÚ: Bílovice u Uherského Hradiště						ZÁBOR		DOČASNÝ			
LV	Parcela	Číslo	Výměra geom.	Výměra KÚ	Druh pozemku	Vlastník	RČ/ČD	Podíl	BPEI	Výměra BPEI	TRVALÝ	ZÁBOR	DOČASNÝ		
KN	položky	m ²	m ²			Adresa:			m ²		svj.kupem obce	s výkupem řízek	bez výkupu	obemý	do 1 roku
337	237	7	1777	1708	zahrad	Josef Strachota Kazajdky 34 69663 Kazajdky	8805025076	1/1	35600 30850	1701 7	39				23
264	236/2	8	260	212	zahrad	Josef Dominik Záhumení 784 68722 Ostrážská Nová Ves	6709091336	1/8	35600	212	52				46
						Petr Dominik Bílovice 271 68712 Bílovice	7004354641	1/8							
						David Dominik Bílovice 271 68712 Bílovice	7603334600	6/8							

v obci Bílovice

Dne.....

LEGENDA

- 740 — HRANICE KN, PARCELNÍ ČÍSLA
- TRVALÝ ZÁBOR – OBEC BÍLOVICE – CHODNÍKY A ZPEVNĚNÉ PLOCHY
- DOČASNÝ ZÁBOR – DO 1 ROKU PO DOBU REALIZACE
- OPRAVA VOZOVKY, ZÁLIVŮ, SJEZDŮ A TERÉNNÍ ÚPRAVY

ZÁBORY

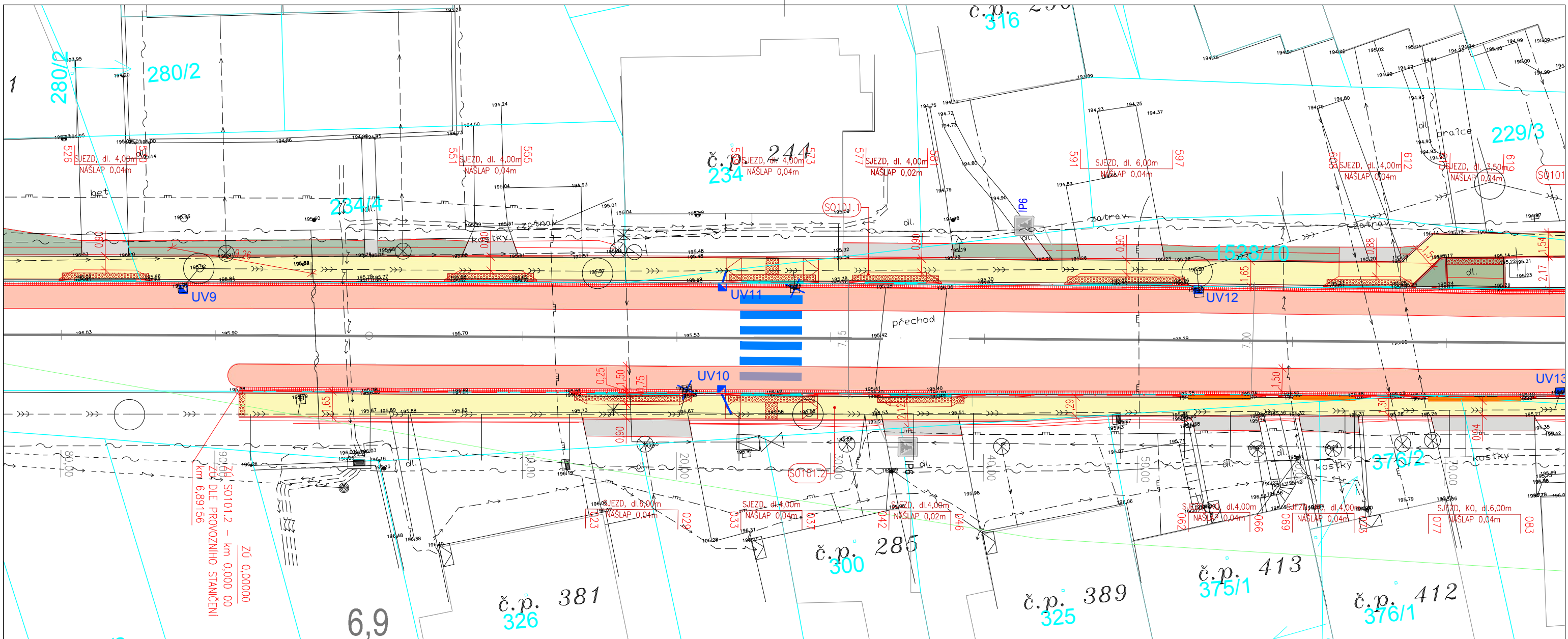
- TRVALÝ ZÁBOR – OBEC BÍLOVICE
- DOČASNÝ ZÁBOR – DO 1 ROKU PO DOBU REALIZACE
- OPRAVA VOZOVKY, ZÁLIVŮ, SJEZDŮ A TERÉNNÍ ÚPRAVY

6 ČÍSLOVÁNÍ TRVALÝCH ZÁBORŮ

6 ČÍSLOVÁNÍ DOČASNÝCH ZÁBORŮ

POZEMKY

POZEMKY VE VLASTNICTVÍ INVESTORA (obec Bílovice)












VÝŘEZ SITUACE C.3 KOORDINAČNÍ SITUACE, M 1:500

Záměr: "BÍLOVICE – OPRAVA CHODNÍKU PODÉL SILNICE II/497"



Investor: Obec Bílovice

k. ú. Bílovice

LEGENDA - PLOCHY

-  KATASTRÁLNÍ MAPA
-  CHODNÍK – STAVEBNÍ ÚPRAVA STÁVAJÍCÍHO DLAŽBA TL.0,08m
-  ROZSAH ÚPRAVY STÁVAJÍCÍ VOZOVKY – FRÉZOVÁNÍ PO OSAZENÍ DVOURÁDKU – ŠÍŘKA 1,50m – SPÁRY S PRUŽNOU ASF. ZÁLIVKOU
-  SJEZDY K RD STAVEBNÍ ÚPRAVA STÁVAJÍCÍHO STAVU PŘÍZPŮSOBNÉ ÚPRAVY CHODNÍKU VYUŽITÍ STÁVAJÍCÍHO MATERIÁLU, POPŘ. DOPLNĚNÍ NOVÉHO
-  VAROVNÉ A SIGNÁLNÍ PÁSY LEMOVANÉ PÁSEM HL. DLAŽBY š. 0,25m
-  PŘÍDLAŽBA Z DVOURÁDKU ŽUL. KOSTEK DROBNÉ KOSTKY 12/12/12 OPRAVA NEBO DOPLNĚNÍ STÁVAJÍCÍHO
-  BAREVNĚ KONTRASTNÍ HLADKÝ PÁS PODÉL HRANY NÁSTUPIŠTĚ BUS
-  ZÁLIV BUS VELKÉ KOSTKY 16/16/16 DO BET. LOŽE
-  TERÉNNÍ A VEGETAČNÍ ÚPRAVY PO STAVEBNÍCH ÚPRAVÁCH CHODNÍKŮ

LEGENDA

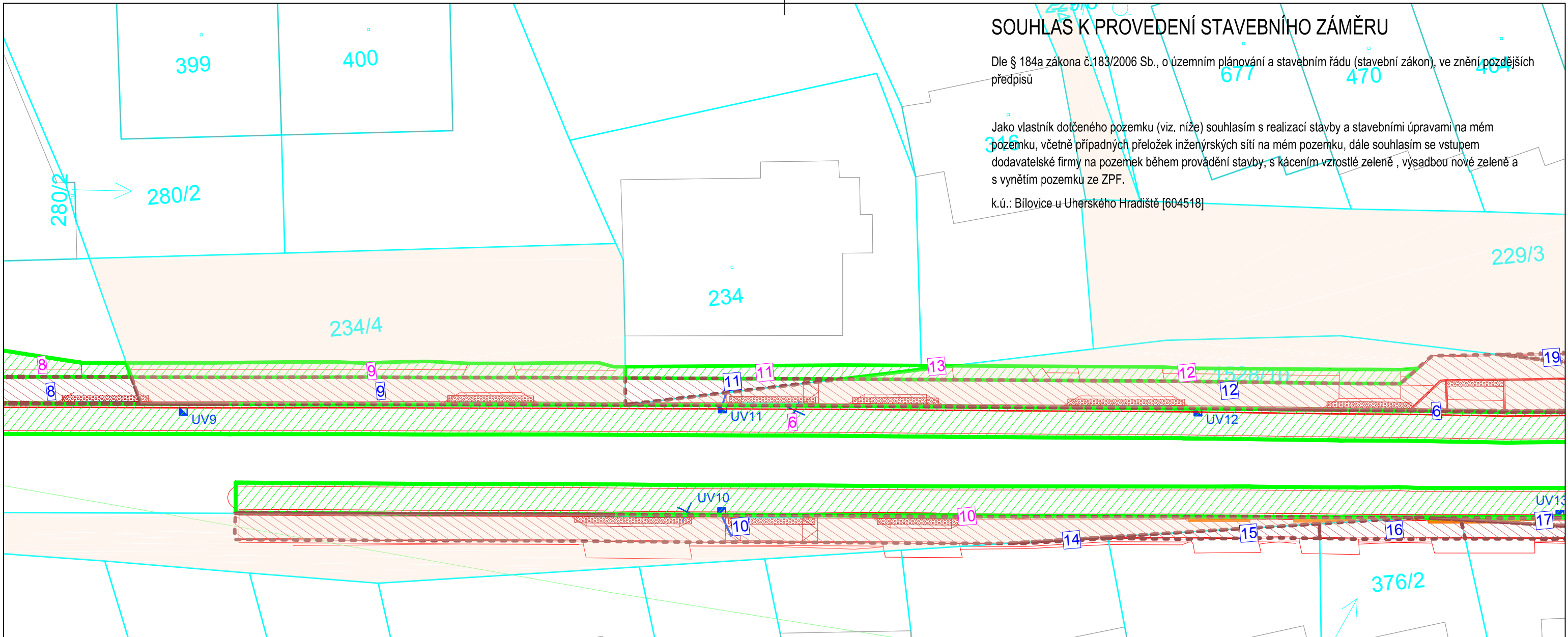
-  HRANY CHODNÍKŮ A KOMUNIKACÍ
-  OSA SILNICE II/497
-  OBRUBY – SNÍŽENÉ – NASLAP +0,02 – 0,04m
-  OBRUBY – KO – ZKOSENÉ OBRUBY, NASLAP 0,10m
-  ZAMĚŘENÍ – STÁVAJÍCÍ HRANY
-  ZAMĚŘENÍ – STÁVAJÍCÍ VÝŠKY
-  UV – NOVÉ
-  LINIOVÝ ŽLAB
-  LINIOVÉ ŽLABY S MŘÍŽÍ
-  STROMY – STÁVAJÍCÍ
-  VAROVNÉ A SIGNÁLNÍ PÁSY
-  UMĚLÁ VODÍCÍ LIE

SOUHLAS K PROVEDENÍ STAVEBNÍHO ZÁMĚRU

Dle § 184a zákona č.183/2006 Sb., o územním plánování a stavebním řádu (stavební zákon), ve znění pozdějších předpisů

Jako vlastník dotčeného pozemku (viz. níže) souhlasím s realizací stavby a stavebními úpravami na mém pozemku, včetně případných přeložek inženýrských sítí na mém pozemku, dále souhlasím se vstupem dodavatelské firmy na pozemek během provádění stavby, s kácením vzrostlé zeleně, výsadbou nové zeleně a s vynětím pozemku ze ZPF.

k.ú.: Bílovice u Uherského Hradiště [604518]



Okres: Uherské Hradiště		Obec: Bílovice		KÚ:		Bílovice u Uherského Hradiště									
LV	Parcela	Číslo geom.	Výměra geom. m2	Druh pozemku	Vlastník:	RČ/ČO	Podíl	BPEI	Výměra BPEI m2	ZÁBOR		DOČASNÝ			
KN	položky				Adresa:					svýkupu m	s výkupu m	bez výkupu	obecný	do 1 roku	
1	234/4	9	331	307	oimě půda	Obec Bílovice 290793 Bílovice 70 68712 Bílovice	290793	1/1	35600	307			55		31
1	1528/11	10	331	331	ostatní plocha ostatní komunikace	Obec Bílovice 290793 Bílovice 70 68712 Bílovice	290793	1/1					110		2
206	st. 234	11	366	383	zastavná plocha a nádvoří	Eva Poláčková Bílovice 244 68712 Bílovice Pavel Poláčh Bílovice 244 68712 Bílovice	3054304643	1/2			12				15
1	1528/10	12	226	381	ostatní plocha ostatní komunikace	Obec Bílovice 290793 Bílovice 70 68712 Bílovice	290793	1/1					148		31
906	st. 316	13	366	351	zastavná plocha a nádvoří	Patra Horková Bílovice 290 68712 Bílovice Ing. Vavronka Mariánská Madrá 61 68706 Madrá	9153016081	1/2							0
191	st. 325	14	312	335	zastavná plocha a nádvoří	Marcela Kolinková Bílovice 389 68712 Bílovice	7259071385	1/1			1				
208	st. 375/1	15	316	333	zastavná plocha a nádvoří	Marcela Mikulincová Bílovice 413 68712 Bílovice	7858234635	1/1			7				
307	st. 376/1	16	352	351	zastavná plocha a nádvoří	Hana Poláčková Bílovice 412 68712 Bílovice	6656051479	1/1			11				

LEGENDA

- 740 HRANICE KN, PARCELNÍ ČÍSLA
- TRVALÝ ZÁBOR – OBEC BÍLOVICE – CHODNÍKY A ZPEVNĚNÉ PLOCHY
- DOČASNÝ ZÁBOR – DO 1 ROKU PO DOBU REALIZACE
– OPRAVA VOZOVKY, ZÁLIVŮ, SJEZDŮ A TERÉNNÍ ÚPRAVY

ZÁBORY

- ▨ TRVALÝ ZÁBOR – OBEC BÍLOVICE
- ▨ DOČASNÝ ZÁBOR – DO 1 ROKU PO DOBU REALIZACE
– OPRAVA VOZOVKY, ZÁLIVŮ, SJEZDŮ A TERÉNNÍ ÚPRAVY

6 ČÍSLOVÁNÍ TRVALÝCH ZÁBORŮ

6 ČÍSLOVÁNÍ DOČASNÝCH ZÁBORŮ

POZEMKY

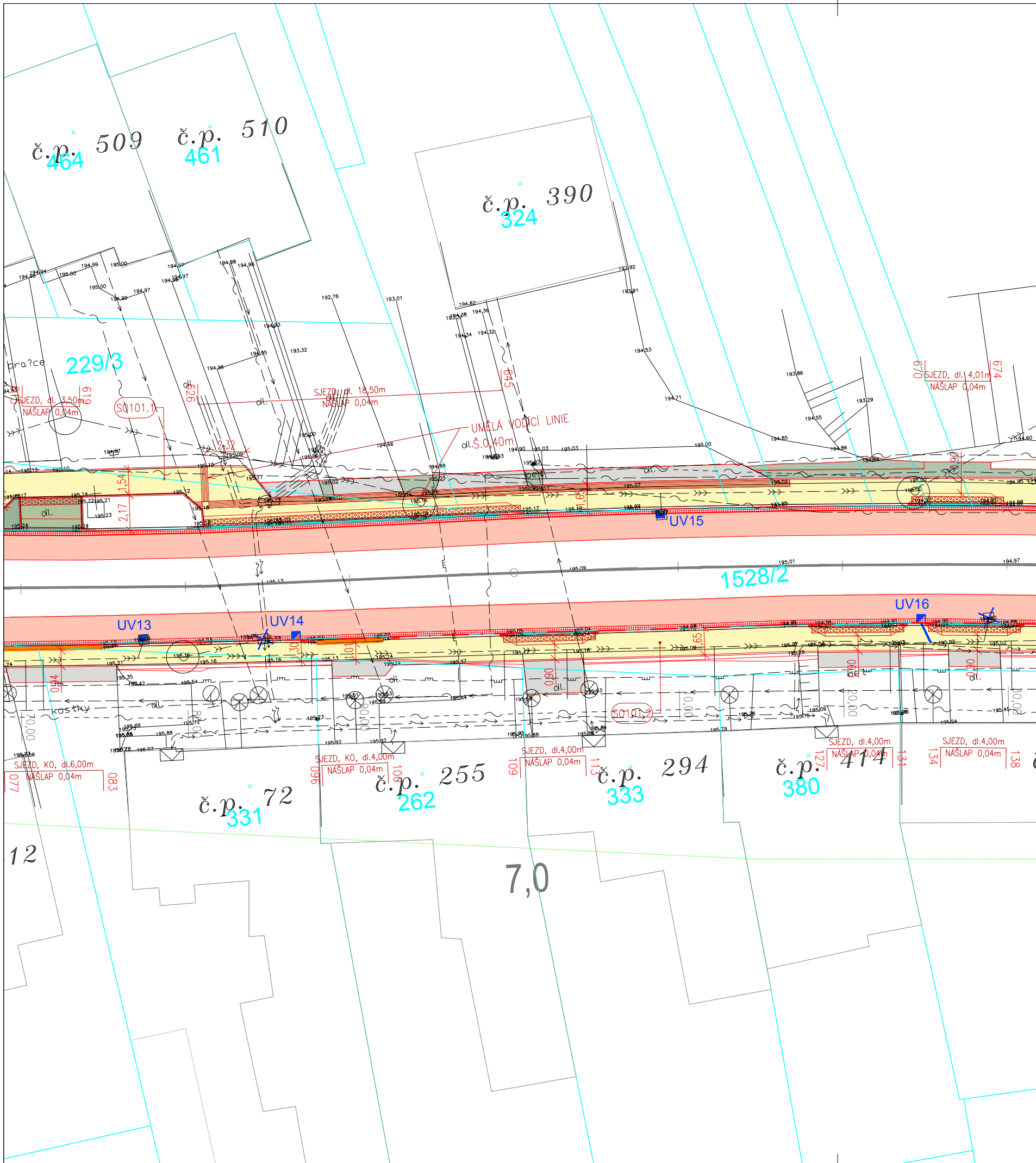
POZEMKY VE VLASTNICTVÍ INVESTORA (obec Bílovice)

VÝŘEZ SITUACE C.3 KOORDINAČNÍ SITUACE, M 1:500










Záměr: "BÍLOVICE – OPRAVA CHODNÍKU PODÉL SILNICE II/497"

Investor: Obec Bílovice

k. ú. Bílovice



LEGENDA - PLOCHY

-  KATASTRÁLNÍ MAPA
-  CHODNÍK – STAVEBNÍ ÚPRAVA STÁVAJÍCÍHO DLAŽBA TL.0,08m
-  ROZSAH ÚPRAVY STÁVAJÍCÍ VOZOVKY – FRÉZOVÁNÍ PO OSAZENÍ DVOURÁDKU – ŠÍŘKA 1,50m – SPÁRY S PRUŽNOU ASF. ZÁLVKOU
-  SJEZDY K RD STAVEBNÍ ÚPRAVA STÁVAJÍCÍHO STAVU PŘÍZPŮSOBNÍ ÚPRAVAM CHODNÍKU VYUŽITÍ STÁVAJÍCÍHO MATERIÁLU, POPŘ. DOPLNĚNÍ NOVÉHO
-  VAROVNÉ A SIGNÁLNÍ PÁSY LEMOVANÉ PÁSEM HL. DLAŽBY š. 0,25m
-  PŘÍDLAŽBA Z DVOURÁDKU ŽUL. KOSTEK DROBNÉ KOSTKY 12/12/12 OPRAVA NEBO DOPLNĚNÍ STÁVAJÍCÍHO
-  BAREVNĚ KONTRASTNÍ HLADKÝ PÁS PODÉL HRANY NÁSTUPIŠTĚ BUS
-  ZÁLIV BUS VELKÉ KOSTKY 16/16/16 DO BET. LOŽE
-  TERÉNNÍ A VEGETAČNÍ ÚPRAVY PO STAVEBNÍCH ÚPRAVÁCH CHODNÍKŮ

LEGENDA

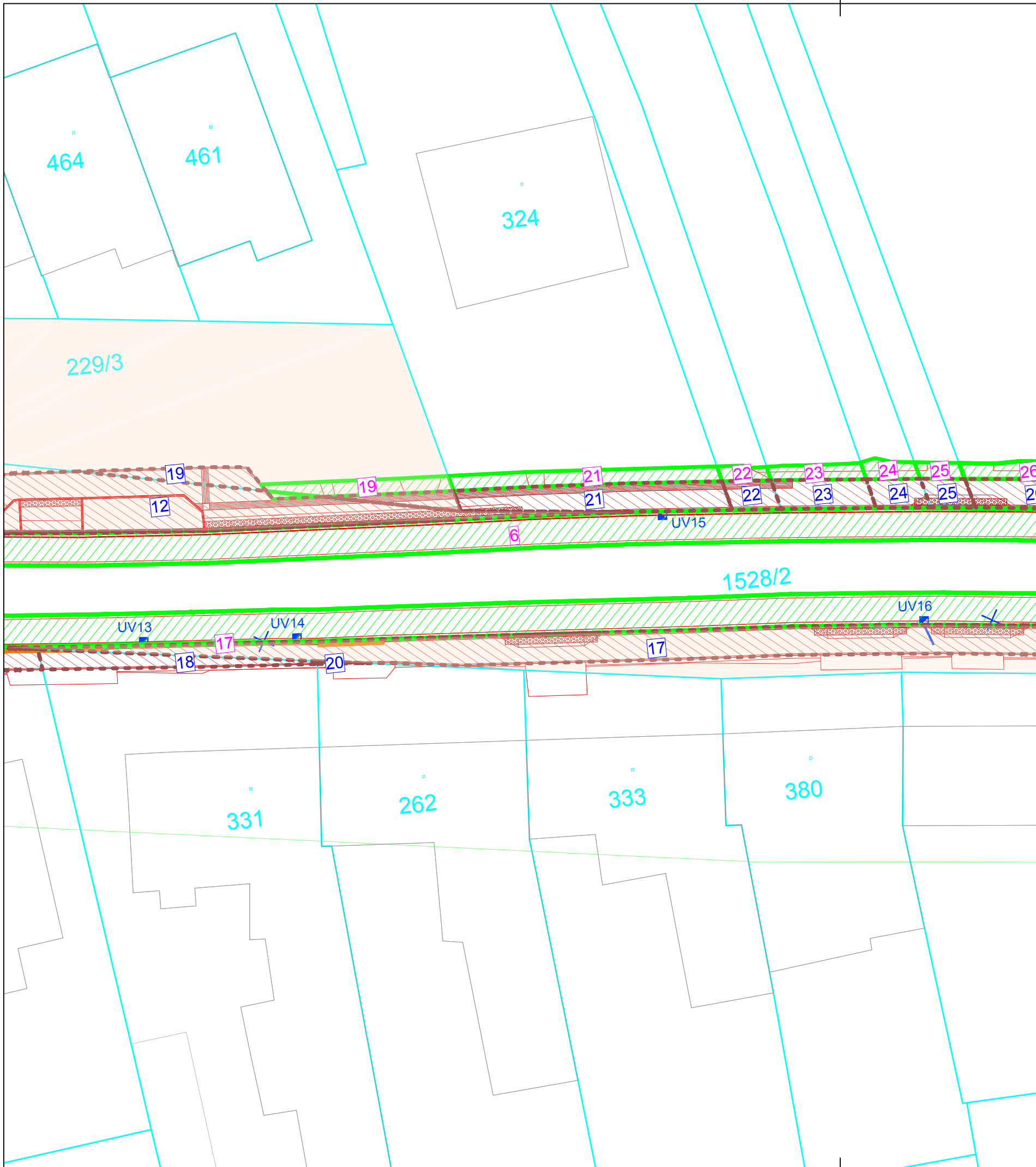
-  HRANY CHODNÍKŮ A KOMUNIKACÍ
-  OSA SILNICE II/497
-  OBRUBY – SNIŽENÉ – NÁŠLAP +0,02 – 0,04m
-  OBRUBY – KO – ZKOSENÉ OBRUBY, NÁŠLAP 0,10m
-  ZAMĚŘENÍ – STÁVAJÍCÍ HRANY
-  ZAMĚŘENÍ – STÁVAJÍCÍ VÝŠKY
-  UV – NOVÉ
-  LINIOVÝ ŽLAB
-  LINIOVÉ ŽLABY S MŘÍŽÍ
-  STROMY – STÁVAJÍCÍ
-  VAROVNÉ A SIGNÁLNÍ PÁSY
-  UMĚLÁ VODÍCÍ LINIE

SOUHLAS K PROVEDENÍ STAVEBNÍHO ZÁMĚRU

Dle § 184a zákona č.183/2006 Sb., o územním plánování a stavebním řádu (stavební zákon), ve znění pozdějších předpisů

Jako vlastník dotčeného pozemku (viz. níže) souhlasím s realizací stavby a stavebními úpravami na mém pozemku, včetně případných přeložek inženýrských sítí na mém pozemku, dále souhlasím se vstupem dodavatelské firmy na pozemek během provádění stavby, s kácením vzrostlé zeleně , výsadbou nové zeleně a s vynětím pozemku ze ZPF.

k.ú.: Bílovice u Uherského Hradiště [604518]



Okres: Uherské Hradiště		Obec: Bílovice		KÚ: Bílovice u Uherského Hradiště		Vlastník:		RČ/ČO		Podíl		BPFI		Výměra		ZÁBOR		DOČASNÝ		
LV	Parcela	Číslo	Výměra geom.	Výměra kÚ	Druh pozemku	Adresa:											TRVALÝ	DOČASNÝ		
	KN	pořadí	m ²	m ²													s výkupem obec	s výkupem ŘSZK	bez výkupu obecný	do 1 roku
209	st. 331	13	861	863	zastavěná plocha a nádvoří	Dvořáček Karel Ing. a Dvořáková Bažena				1/1							12			
						Ing. Karel Dvořáček Bílovice 72 68712 Bílovice		5406140124												
						Bažena Dvořáková Bílovice 72 68712 Bílovice		525929218												
1	229/3	13	452	398	orná půda	Obec Bílovice 290793 Bílovice 70 68712 Bílovice		290793		1/1	35600	398							13	30
213	st. 362	20	404	413	zastavěná plocha a nádvoří	Dušan Kašný Bílovice 255 68712 Bílovice		7507154589		1/1							0			
1562	st. 324	21	549	559	zastavěná plocha a nádvoří	MUDr. Olga Lapčáková Bílovice 390 68712 Bílovice		7751264620		1/2							26			15
						MUDr. Jiří Lapčák Bílovice 390 68712 Bílovice		7612294802		1/2										
1562	212	22	252	295	zahradá	MUDr. Olga Lapčáková Bílovice 390 68712 Bílovice		7751264620		1/2	35600	295	5							3
						MUDr. Jiří Lapčák Bílovice 390 68712 Bílovice		7612294802		1/2										
1562	210	23	529	597	zahradá	MUDr. Olga Lapčáková Bílovice 390 68712 Bílovice		7751264620		1/2	35600	597	30							5
						MUDr. Jiří Lapčák Bílovice 390 68712 Bílovice		7612294802		1/2										
1807	209	24	270	299	zahradá	MUDr. Jiří Lapčák Bílovice 390 68712 Bílovice		7612294802		1/1	35600	299	6							4
1807	208	25	236	245	zahradá	MUDr. Jiří Lapčák Bílovice 390 68712 Bílovice		7612294802		1/1	35600	245	5							3

LEGENDA

- 740 — HRANICE KN, PARCELNÍ ČÍSLA
- TRVALÝ ZÁBOR – OBEC BÍLOVICE – CHODNÍKY A ZPEVNĚNÉ PLOCHY
- DOČASNÝ ZÁBOR – DO 1 ROKU PO DOBU REALIZACE
- OPRAVA VOZOVKY, ZÁLIVŮ, SJEZDŮ A TERÉNNÍ ÚPRAVY

ZÁBORY

- TRVALÝ ZÁBOR – OBEC BÍLOVICE
- DOČASNÝ ZÁBOR – DO 1 ROKU PO DOBU REALIZACE
- OPRAVA VOZOVKY, ZÁLIVŮ, SJEZDŮ A TERÉNNÍ ÚPRAVY

6 ČÍSLOVÁNÍ TRVALÝCH ZÁBORŮ

6 ČÍSLOVÁNÍ DOČASNÝCH ZÁBORŮ

POZEMKY

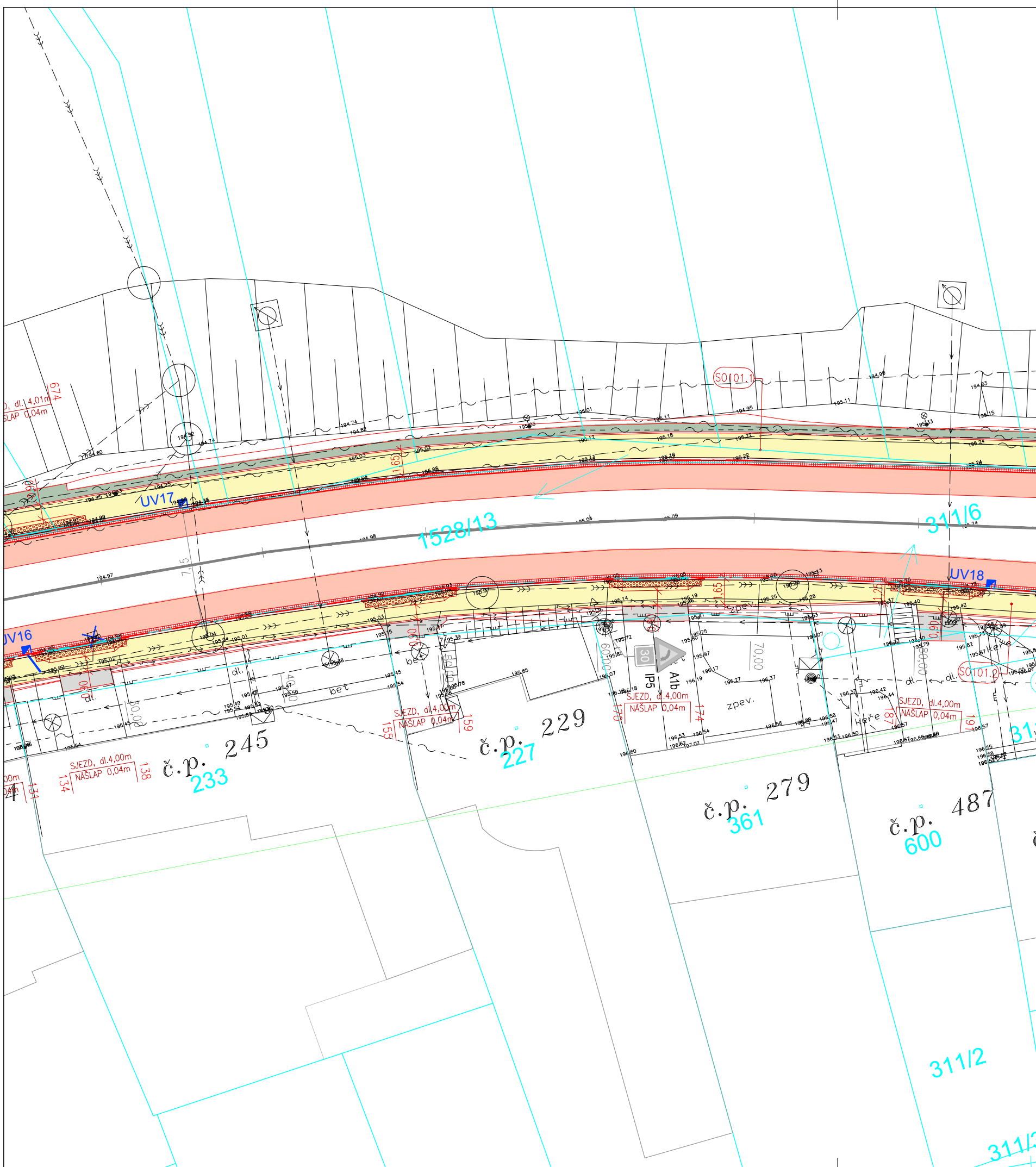
POZEMKY VE VLASTNICTVÍ INVESTORA (obec Bílovice)

VÝŘEZ SITUACE C.3 KOORDINAČNÍ SITUACE, M 1:500

Záměr: "BÍLOVICE – OPRAVA CHODNÍKU PODÉL SILNICE II/497"

Investor: Obec Bílovice

k. ú. Bílovice



- KATASTRÁLNÍ MAPA
- CHODNÍK – STAVEBNÍ ÚPRAVA STÁVAJÍCÍHO DLAŽBA TL.0,08m
- ROZSAH ÚPRAVY STÁVAJÍCÍ VOZOVKY – FRÉZOVÁNÍ PO OSAZENÍ DVOURÁDKU – ŠÍŘKA 1,50m – SPÁRY S PRUŽNOU ASF. ZÁLIVKOU
- SJEZDY K RD STAVEBNÍ ÚPRAVA STÁVAJÍCÍHO STAVU PŘIZPŮSOBNÍ ÚPRAVÁM CHODNÍKU VYUŽITÍ STÁVAJÍCÍHO MATERIÁLU, POPŘ. DOPLNĚNÍ NOVÉHO
- VROVNĚNÉ A SIGNÁLNÍ PÁSY LEMOVANÉ PÁSEM HL. DLAŽBY š. 0,25m
- PŘIDLÁŽKA Z DVOURÁDKU ŽUL. KOSTEK DROBNÉ KOSTKY 12/12/12 OPRAVA NEBO DOPLNĚNÍ STÁVAJÍCÍHO
- BAREVNĚ KONTRASTNÍ HLADKÝ PÁS PODÉL HRANY NÁSTUPIŠTĚ BUS
- ZÁLIV BUS VELKÉ KOSTKY 16/16/16 DO BET. LOŽE
- TERÉNNÍ A VEGETAČNÍ ÚPRAVY PO STAVEBNÍCH ÚPRAVÁCH CHODNÍKŮ

LEGENDA

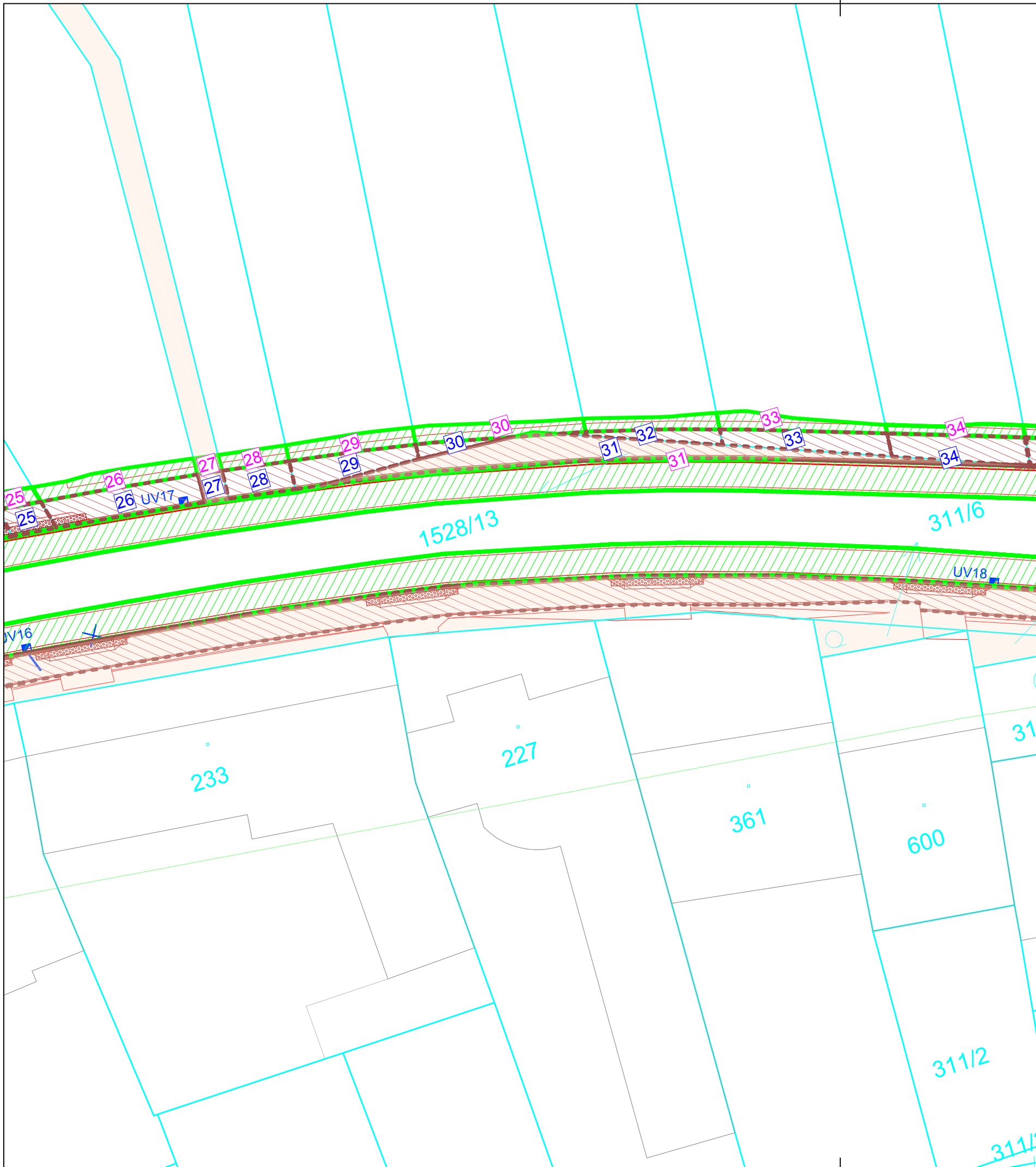
- HRANY CHODNÍKŮ A KOMUNIKACÍ
- OSA SILNICE II/497
- OBRUBY – SNIŽENÉ – NÁŠLAP +0,02 – 0,04m
- OBRUBY – KO – ZKOSENÉ OBRUBY, NÁŠLAP 0,10m
- ZAMĚŘENÍ – STÁVAJÍCÍ HRANY
- ZAMĚŘENÍ – STÁVAJÍCÍ VÝŠKY
- UV – NOVÉ
- LINIOVÝ ŽLAB
- LINIOVÉ ŽLABY S MŘÍŽÍ
- STROMY – STÁVAJÍCÍ
- VROVNĚNÉ A SIGNÁLNÍ PÁSY
- UMĚLÁ VODÍCÍ LIE

SOUHLAS K PROVEDENÍ STAVEBNÍHO ZÁMĚRU

Dle § 184a zákona č.183/2006 Sb., o územním plánování a stavebním řádu (stavební zákon), ve znění pozdějších předpisů

Jako vlastník dotčeného pozemku (viz. níže) souhlasím s realizací stavby a stavebními úpravami na mém pozemku, včetně případných přeložek inženýrských sítí na mém pozemku, dále souhlasím se vstupem dodavatelské firmy na pozemek během provádění stavby, s kácením vzrostlé zeleně , výsadbou nové zeleně a s vynětím pozemku ze ZPF.

k.ú.: Bílovice u Uherského Hradiště [604518]



Okres: Uherské Hradiště		Obec: Bílovice		KÚ:		Bílovice u Uherského Hradiště		ZÁBOR						
LV	Parcela	Číslo	Výměra geom.	Výměra KÚ	Druh pozemku	Vlastník:	RČ/ČO	Podíl	BPEI	Výměra BPEI	TRVALÝ		DOČASNÝ	
	KN	položky	m2	m2		Adresa:				m2	s výkupem obec	s výkupem RSZK	bez výkupu obecní	do 1 roku
1607	205	26	1397	1493	zahrad	Miloslav Jiráček Bílovice 399 68712 Bílovice	7612294602	1/1	35600	1493	16			11
1	1637	27	249	302	ostatní plocha ostatní komunikace	Obec Bílovice 290793 Bílovice 70 68712 Bílovice	290793	1/1			3			2
916	1639/1	28	674	727	zahrad	Klášer Josef a Klášerová Natálie		1/1	35600	727	7			5
						Josef Klášer Bílovice 491 68712 Bílovice	510217291							
						Natálie Klášerová Bílovice 491 68712 Bílovice	5754202212							
1291	1640	29	988	1066	zahrad	Pavel Drgáč Sokolovská 93 68601 Uherské Hradiště	7602214599	1/2	35600	1066	11			8
						Petra Pijašková Štěpánova 1074 68606 Uherské Hradiště	7956074632	1/2						
533	1641	30	1136	1165	zahrad	Ing. Alois Slovák Bílovice 485 68712 Bílovice	6109131215	1/1	35600	1165	3			9
1	1528/13	31	36	38	ostatní plocha ostatní komunikace	Obec Bílovice 290793 Bílovice 70 68712 Bílovice	290793	1/1				35		3
188	1642	32	1063	1085	zahrad	Jarmila Pospíšilová Bílovice 430 68712 Bílovice	535727250	1/1	35600	1085	5			7
1094	1643	33	657	664	zahrad	Břetislav Hera Bílovice 452 68712 Bílovice	380511429	1/1	35600	664	12			8
640	1644/1	34	698	710	zahrad	Hera Břetislav a Herová Františka		1/1	35600	710	13			5
						Břetislav Hera Bílovice 452 68712 Bílovice	380511429							
						Františka Herová Bílovice 452 68712 Bílovice	41570464							

LEGENDA

- 740 — HRANICE KN, PARCELNÍ ČÍSLA
- TRVALÝ ZÁBOR – OBEC BÍLOVICE – CHODNÍKY A ZPEVNĚNÉ PLOCHY
- DOČASNÝ ZÁBOR – DO 1 ROKU PO DOBU REALIZACE
- OPRAVA VOZOVKY, ZÁLIVŮ, SJEZDŮ A TERÉNNÍ ÚPRAVY

ZÁBORY

- TRVALÝ ZÁBOR – OBEC BÍLOVICE
- DOČASNÝ ZÁBOR – DO 1 ROKU PO DOBU REALIZACE
- OPRAVA VOZOVKY, ZÁLIVŮ, SJEZDŮ A TERÉNNÍ ÚPRAVY

6 ČÍSLOVÁNÍ TRVALÝCH ZÁBORŮ

6 ČÍSLOVÁNÍ DOČASNÝCH ZÁBORŮ

POZEMKY

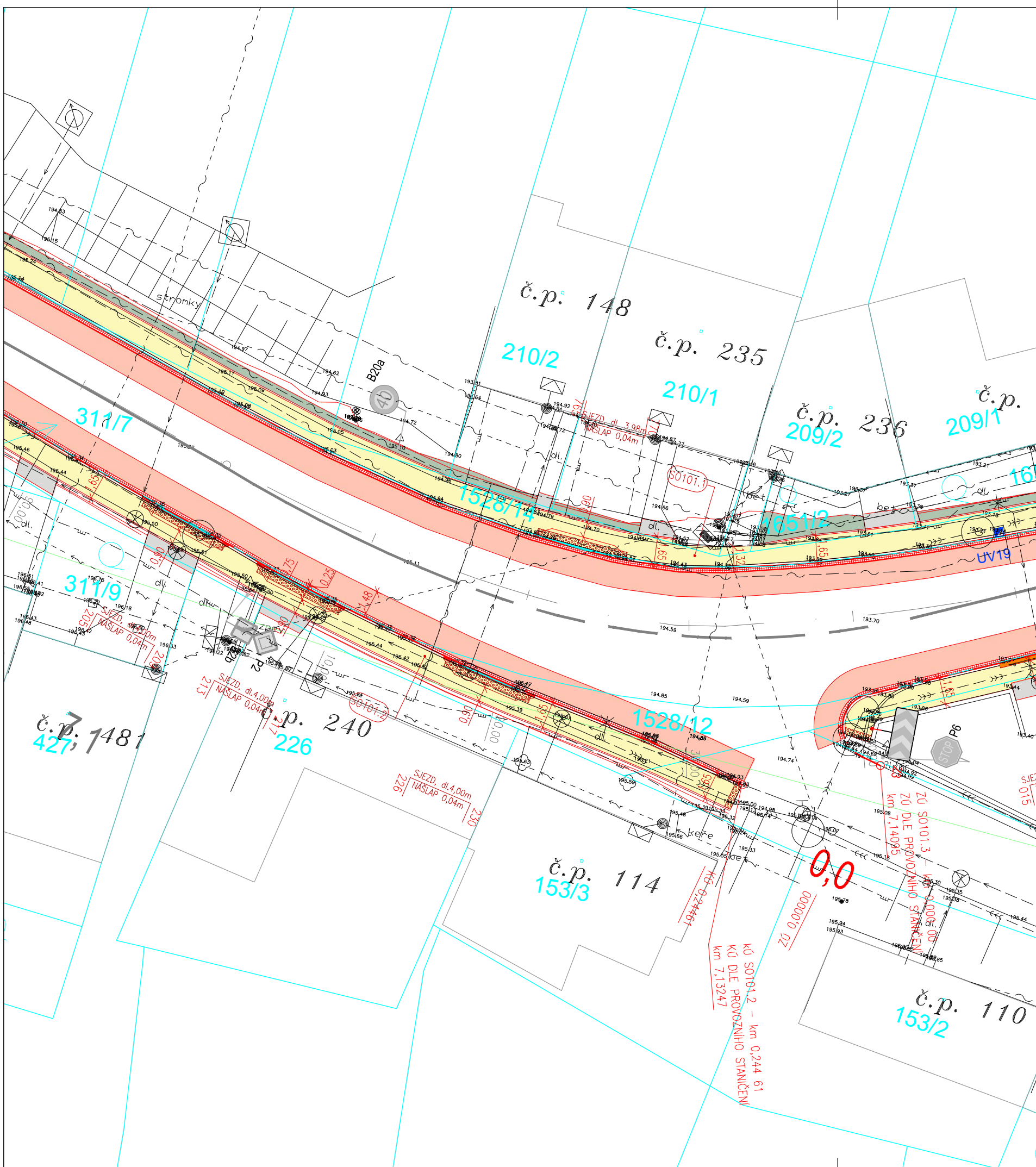
- POZEMKY VE VLASTNICTVÍ INVESTORA (obec Bílovice)

VÝŘEZ SITUACE C.3 KOORDINAČNÍ SITUACE, M 1:500










Záměr: "BÍLOVICE – OPRAVA CHODNÍKU PODÉL SILNICE II/497"

Investor: Obec Bílovice












k. ú. Bílovice



LEGENDA - PLOCHY

-  KATASTRÁLNÍ MAPA
-  CHODNÍK – STAVEBNÍ ÚPRAVA STÁVAJÍCÍHO DLAŽBA TL.0,08m
-  ROZSAH ÚPRAVY STÁVAJÍCÍ VOZOVKY – FRÉZOVÁNÍ PO OSAZENÍ DVOURÁDKU – ŠÍŘKA 1,50m – SPÁRY S PRUŽNOU ASF. ZÁLVKOU
-  SJEZDY K RD STAVEBNÍ ÚPRAVA STÁVAJÍCÍHO STAVU PŘÍZPŮSOBENÍ ÚPRAVÁM CHODNÍKU VYUŽITÍ STÁVAJÍCÍHO MATERIÁLU, POPŘ. DOPLNĚNÍ NOVÉHO
-  VÁROVNÉ A SIGNÁLNÍ PÁSY LEMOVANÉ PÁSEM HL. DLAŽBY š. 0,25m
-  PŘÍDLAŽBA Z DVOURÁDKU ŽUL. KOSTEK DROBNÉ KOSTKY 12/12/12 OPRAVA NEBO DOPLNĚNÍ STÁVAJÍCÍHO
-  BAREVNĚ KONTRASTNÍ HLADKÝ PÁS PODÉL HRANY NÁSTUPIŠTĚ BUS
-  ZÁLIV BUS VELKÉ KOSTKY 16/16/16 DO BET. LOŽE
-  TERÉNNÍ A VEGETAČNÍ ÚPRAVY PO STAVEBNÍCH ÚPRAVÁCH CHODNÍKŮ

LEGENDA

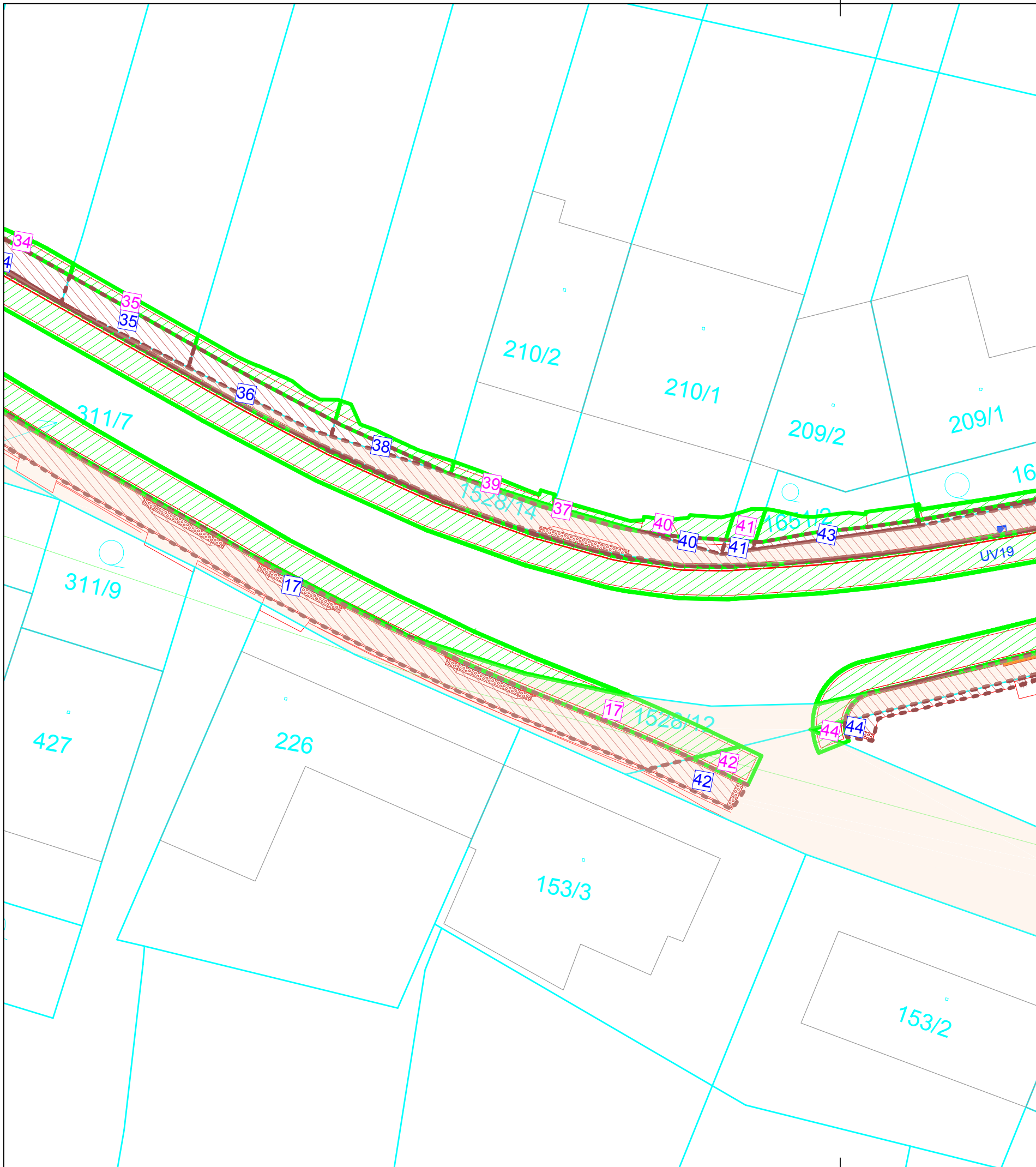
-  HRANY CHODNÍKŮ A KOMUNIKACÍ
-  OSA SILNICE II/497
-  OBRUBY – SNIŽENÉ – NÁŠLAP +0,02 – 0,04m
-  OBRUBY – KO – ZKOSENÉ OBRUBY, NÁŠLAP 0,10m
-  ZAMĚŘENÍ – STÁVAJÍCÍ HRANY
-  ZAMĚŘENÍ – STÁVAJÍCÍ VÝŠKY
-  UV – NOVÉ
-  LINIOVÉ ŽLABY S MŘÍŽÍ
-  STROMY – STÁVAJÍCÍ
-  VÁROVNÉ A SIGNÁLNÍ PÁSY
-  UMĚLÁ VODÍCÍ LIE

SOUHLAS K PROVEDENÍ STAVEBNÍHO ZÁMĚRU

Dle § 184a zákona č.183/2006 Sb., o územním plánování a stavebním řádu (stavební zákon), ve znění pozdějších předpisů

Jako vlastník dotčeného pozemku (viz. níže) souhlasím s realizací stavby a stavebními úpravami na mém pozemku, včetně případných přeložek inženýrských sítí na mém pozemku, dále souhlasím se vstupem dodavatelské firmy na pozemek během provádění stavby, s kácením vzrostlé zeleně , výsadbou nové zeleně a s vynětím pozemku ze ZPF.

k.ú.: Bílovice u Uherského Hradiště [604518]



Okres: Uherské Hradiště		Obec: Bílovice		KÚ:		Bílovice u Uherského Hradiště									
LV	Parcela	Číslo	Výměra geom.	Výměra KÚ	Druh pozemku	Vlastník:	RČ/ČO	Podíl	BPEI	Výměra BPEI	ZÁBOR			DOČASNÝ	
KN	položky	m2	m2			Adresa:			m2	s výk. m. obec	s výk. m. RČZK	bez výk. u obecní	do 1 roku		
405	1646/1	35	776	800	zahradní	Ing. Josef Kokojan Bílovice 525 68712 Bílovice	5411301500	1/1	35600	800	13				6
405	1646/2	36	954	1001	orná půda	Ing. Josef Kokojan Bílovice 525 68712 Bílovice	5411301500	1/1	35600	1001	11				8
1	1530/14	37	276	270	ostatní plocha ostatní komunikace	Obec Bílovice 290793 Bílovice 70 68712 Bílovice	290793	1/1		253					17
364	1647/2	38	944	941	orná půda	Mikol Pavel a Mikolová Hana Mgr. Pavel Mikol Velký Ořechov 216 76307 Velký Ořechov Mgr. Hana Mikolová Velký Ořechov 216 76307 Velký Ořechov	7906204141 7658104124	1/1	35600	941	3				5
364	st. 210/2	39	204	235	zastavěná plocha a nádvoří	Mikol Pavel a Mikolová Hana Mgr. Pavel Mikol Velký Ořechov 216 76307 Velký Ořechov Mgr. Hana Mikolová Velký Ořechov 216 76307 Velký Ořechov	7906204141 7658104124	1/1							4
970	st. 210/1	40	337	337	zastavěná plocha a nádvoří	Petr Dostálěk Bílovice 235 68712 Bílovice	6705301271	1/1			2				9
100	st. 209/2	41	144	155	zastavěná plocha a nádvoří	Hana Březinová Bílovice 219 68712 Bílovice	6256171449	1/1			1				3
1	1534/2	42	1720	1813	ostatní plocha ostatní komunikace	Obec Bílovice 290793 Bílovice 70 68712 Bílovice	290793	1/1				26			23
100	1651/2	43	31	40	zahradní	Hana Březinová Bílovice 219 68712 Bílovice	6256171449	1/1	35600	40	4				11

LEGENDA

- 740 — HRANICE KN, PARCELNÍ ČÍSLA
- - - TRVALÝ ZÁBOR – OBEC BÍLOVICE – CHODNÍKY A ZPEVNĚNÉ PLOCHY
- - - DOČASNÝ ZÁBOR – DO 1 ROKU PO DOBU REALIZACE
– OPRAVA VOZOVKY, ZÁLIVŮ, SJEZDŮ A TERÉNNÍ ÚPRAVY

ZÁBORY

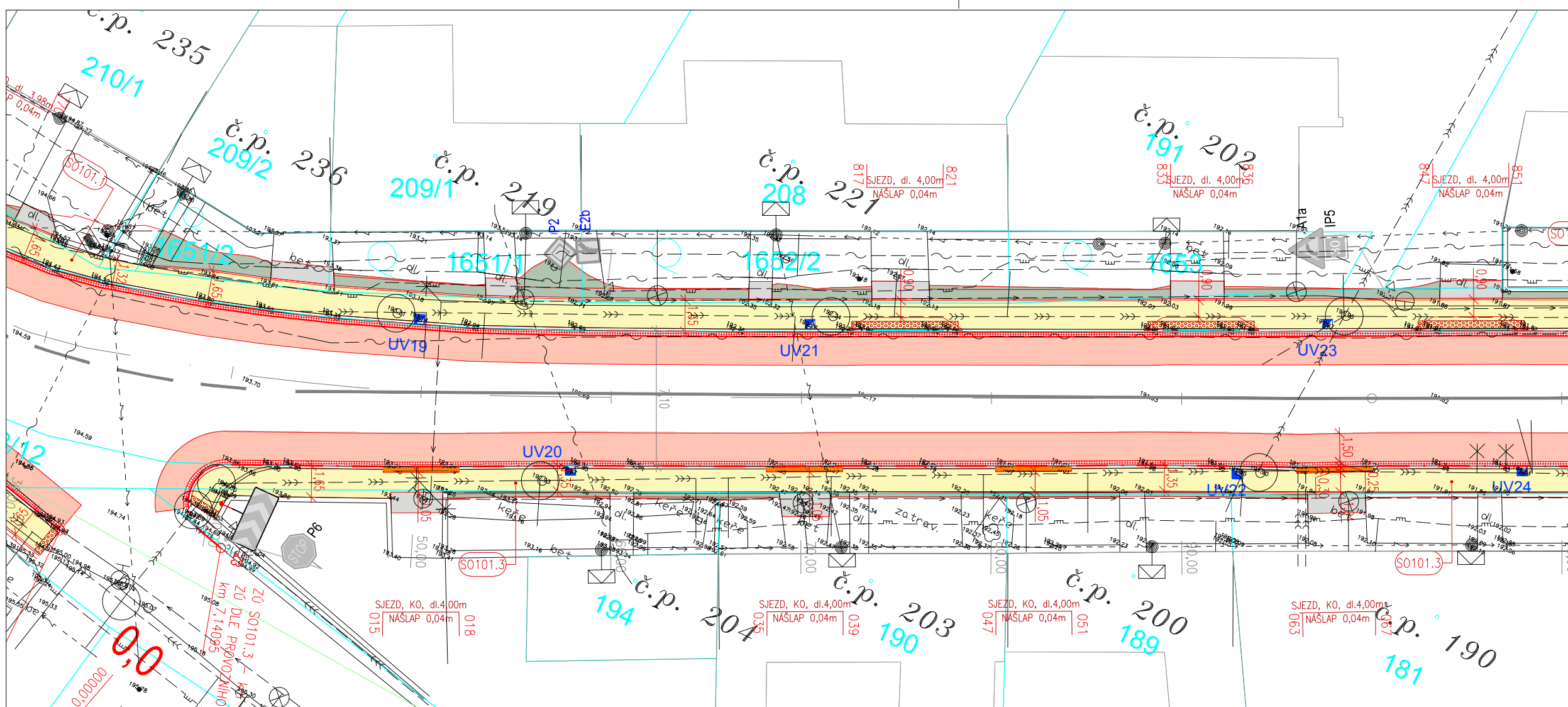
- TRVALÝ ZÁBOR – OBEC BÍLOVICE
- DOČASNÝ ZÁBOR – DO 1 ROKU PO DOBU REALIZACE
– OPRAVA VOZOVKY, ZÁLIVŮ, SJEZDŮ A TERÉNNÍ ÚPRAVY

6 ČÍSLOVÁNÍ TRVALÝCH ZÁBORŮ

6 ČÍSLOVÁNÍ DOČASNÝCH ZÁBORŮ

POZEMKY

POZEMKY VE VLASTNICTVÍ INVESTORA (obec Bílovice)



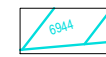








VÝŘEZ SITUACE C.3 KOORDINAČNÍ SITUACE, M 1:500

Záměr: "BÍLOVICE – OPRAVA CHODNÍKU PODÉL SILNICE II/497"

Investor: Obec Bílovice

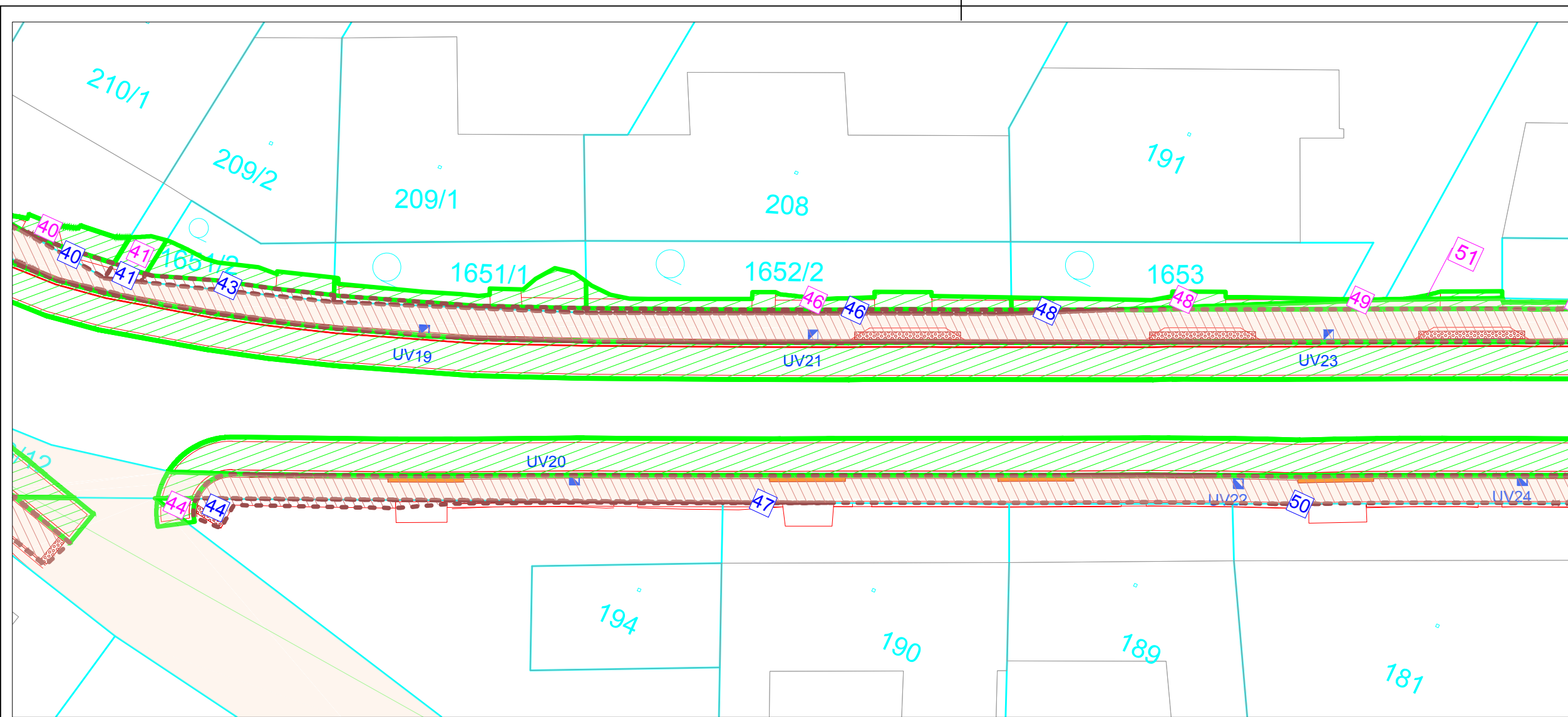
k. ú. Bílovice

LEGENDA - PLOCHY

-  KATASTRÁLNÍ MAPA
-  CHODNÍK – STAVEBNÍ ÚPRAVA STÁVAJÍCÍHO DLAŽBA TL.0,08m
-  ROZSAH ÚPRAVY STÁVAJÍCÍ VOZOVKY – FRÉZOVÁNÍ PO OSAZENÍ DVOURÁDKU – ŠÍŘKA 1,50m – SPÁRY S PRUŽNOU ASF. ZÁLIVKOU
-  SJEZDY K RD STAVEBNÍ ÚPRAVA STÁVAJÍCÍHO STAVU PŘÍZPŮSOBNÉ ÚPRAVAM CHODNÍKU VYUŽITÍ STÁVAJÍCÍHO MATERIÁLU, POPŘ. DOPLNĚNÍ NOVÉHO
-  VAROVNÉ A SIGNÁLNÍ PÁSY LEMOVANÉ PÁSEM HL. DLAŽBY š. 0,25m
-  PŘIDLAŽBA Z DVOURÁDKU ŽUL. KOSTEK DROBNÉ KOSTKY 12/12/12 OPRAVA NEBO DOPLNĚNÍ STÁVAJÍCÍHO
-  BAREVNĚ KONTRASTNÍ HLADKÝ PÁS PODÉL HRANY NÁSTUPIŠTĚ BUS
-  ZÁLIV BUS VELKÉ KOSTKY 16/16/16 DO BET. LOŽE
-  TERÉNNÍ A VEGETAČNÍ ÚPRAVY PO STAVEBNÍCH ÚPRAVÁCH CHODNÍKŮ

LEGENDA

-  HRANY CHODNÍKŮ A KOMUNIKACÍ
-  OSA SILNICE II/497
-  OBRUBY-SNÍŽENÉ- NÁŠLAP +0,02-0,04m
-  OBRUBY-KO- ZKOSENÉ OBRUBY,NÁŠLAP 0,10m
-  ZAMĚŘENÍ-STÁVAJÍCÍ HRANY
-  ZAMĚŘENÍ-STÁVAJÍCÍ VÝŠKY
-  UV – NOVÉ
-  LINIOVÝ ŽLAB
-  LINIOVÉ ŽLABY S MŘÍŽÍ
-  STROMY- STÁVAJÍCÍ
-  VAROVNÉ A SIGNÁLNÍ PÁSY
-  UMĚLÁ VODÍCÍ LINIE



SOUHLAS K PROVEDENÍ STAVEBNÍHO ZÁMĚRU

Dle § 184a zákona č.183/2006 Sb., o územním plánování a stavebním řádu (stavební zákon), ve znění pozdějších předpisů.

Jako vlastník dotčeného pozemku (viz. níže) souhlasím s realizací stavby a stavebními úpravami na mém pozemku, včetně případných přeložek inženýrských sítí na mém pozemku, dále souhlasím se vstupem dodavatelské firmy na pozemek během provádění stavby, s kácením vzrostlé zeleně, výsadbou nové zeleně a s vynětím pozemku ze ZPF.

k.ú.: Bílovice u Uherského Hradiště [604518]

Okres: Uherské Hradiště		Obec: Bílovice		K.Ú.		Bílovice u Uherského Hradiště										
LV	Parcela KN	Číslo položky	Výměra geom. m2	Výměra KÚ m2	Druh pozemku	Vlastník: Adresa:	RČ/ČO	Podíl	BPEI	Výměra m2	ZÁBOR				obecný	do 1 roku
											TRVALÝ s výkupem obec	TRVALÝ s výkupem ŘSZK	DOČASNÝ bez výkupu	DOČASNÝ		
148	204/1	44	279	278	omí půda	Bronislava Krystová Bílovice 603 69732 Bílovice	6257251011	1/1	35600	263	8					2
300	1651/1	45	46	48	zahrad	Hana Bláznová Bílovice 239 69732 Bílovice	6256173449	1/1	35600	48	3					12
721	1652/2	46	85	77	zahrad	Jiří Šípka Bílovice 639 69732 Bílovice	7306234628	1/1	35600	77	5					16
1451	st. 390	47	408	437	zastavěná plocha a nádvoří	Jarmila Machová Halenkovice 460 76963 Halenkovice	8758125783	1/1			0					
1548	3653	48	63	65	zahrad	Ing. Jiří Šustr Výšina 635 76003 Zlín	6904134589	1/1	35600	65	1					9
1548	st. 391	49	497	507	zastavěná plocha a nádvoří	Ing. Jiří Šustr Výšina 635 76003 Zlín	6904134589	1/1								0
690	st. 381	50	339	345	zastavěná plocha a nádvoří	Hilznaj Michal a Hilznajová Jana		1/1			0					
						Michal Hilznaj Bílovice 390 69732 Bílovice	5504230525									
						Jana Hilznajová Bílovice 390 69732 Bílovice	5959252052									

LEGENDA

- 740 HRANICE KN, PARCELNÍ ČÍSLA
- TRVALÝ ZÁBOR – OBEC BÍLOVICE – CHODNÍKY A ZPEVNĚNÉ PLOCHY
- DOČASNÝ ZÁBOR – DO 1 ROKU PO DOBU REALIZACE
– OPRAVA VOZOVKY, ZÁLIVŮ, SJEZDŮ A TERÉNNÍ ÚPRAVY

ZÁBORY

- ▨ TRVALÝ ZÁBOR – OBEC BÍLOVICE
- ▨ DOČASNÝ ZÁBOR – DO 1 ROKU PO DOBU REALIZACE
– OPRAVA VOZOVKY, ZÁLIVŮ, SJEZDŮ A TERÉNNÍ ÚPRAVY

6 ČÍSLOVANÍ TRVALÝCH ZÁBORŮ

6 ČÍSLOVANÍ DOČASNÝCH ZÁBORŮ

POZEMKY

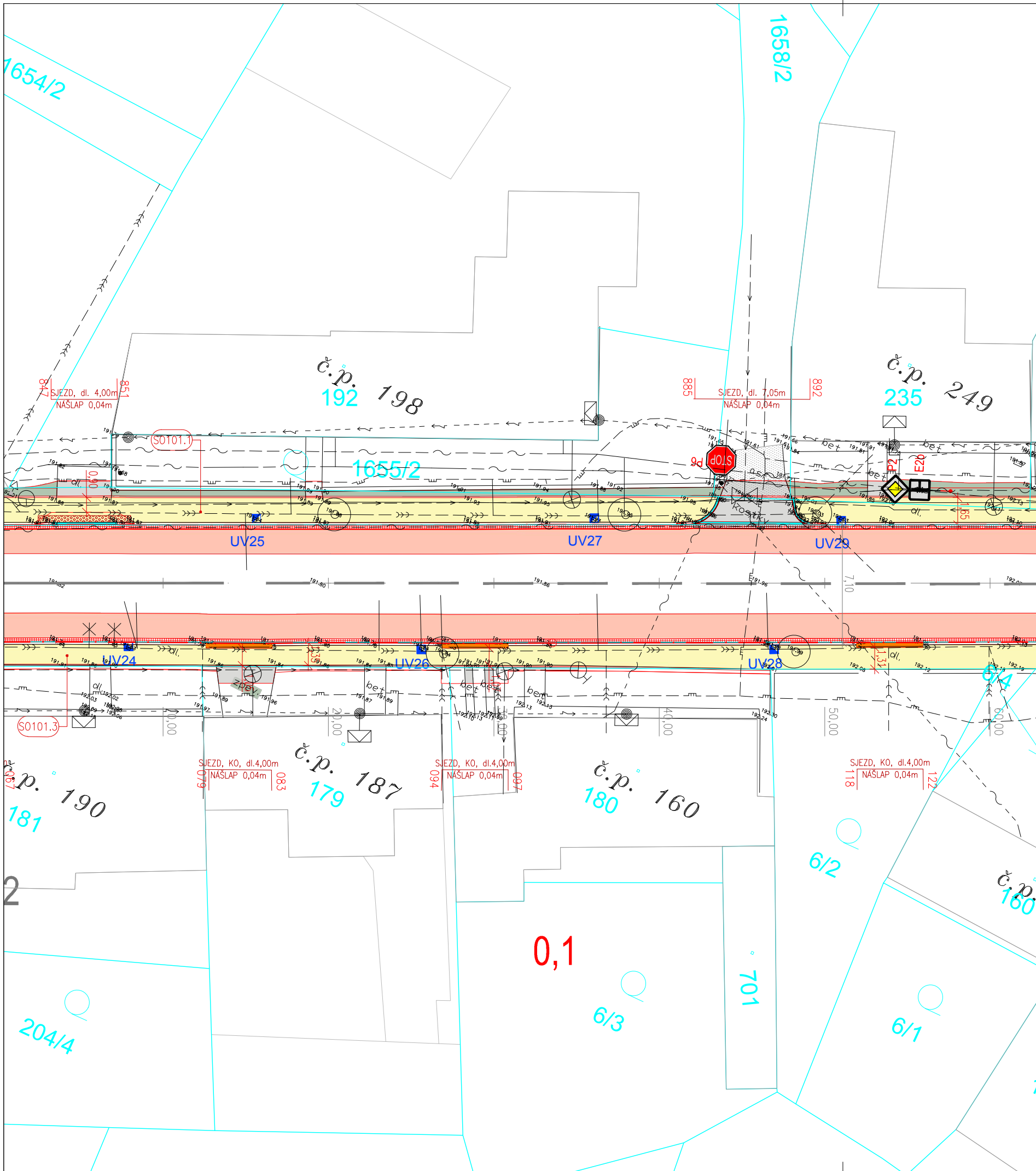
- POZEMKY VE VLASTNICTVÍ INVESTORA (obec Bílovice)

VÝŘEZ SITUACE C.3 KOORDINAČNÍ SITUACE, M 1:500










Záměr: "BÍLOVICE – OPRAVA CHODNÍKU PODÉL SILNICE II/497"

Investor: Obec Bílovice

k. ú. Bílovice



LEGENDA - PLOCHY

-  KATASTRÁLNÍ MAPA
-  CHODNÍK – STAVEBNÍ ÚPRAVA STÁVAJÍCÍHO DLAŽBA TL.0,08m
-  ROZSAH ÚPRAVY STÁVAJÍCÍ VOZOVKY – FRÉZOVÁNÍ PO OSAZENÍ DVOURÁDKU – ŠÍŘKA 1,50m – SPÁRY S PRUŽNOU ASF. ZÁLIVKOU
-  SJEZDY K RD STAVEBNÍ ÚPRAVA STÁVAJÍCÍHO STAVU PŘÍZPŮSOBNÍ ÚPRAVAM CHODNÍKU VYUŽITÍ STÁVAJÍCÍHO MATERIÁLU, POPŘ. DOPLNĚNÍ NOVÉHO
-  VAROVNÉ A SIGNÁLNÍ PÁSY LEMOVANÉ PÁSEM HL. DLAŽBY š. 0,25m
-  PŘÍDLAŽBA Z DVOURÁDKU ŽUL. KOSTEK DROBNÉ KOSTKY 12/12/12 OPRAVA NEBO DOPLNĚNÍ STÁVAJÍCÍHO
-  BAREVNĚ KONTRASTNÍ HLADKÝ PÁS PODÉL HRANY NÁSTUPIŠTĚ BUS
-  ZÁLIV BUS VELKÉ KOSTKY 16/16/16 DO BET. LOŽE
-  TERÉNNÍ A VEGETAČNÍ ÚPRAVY PO STAVEBNÍCH ÚPRAVÁCH CHODNÍKŮ

LEGENDA

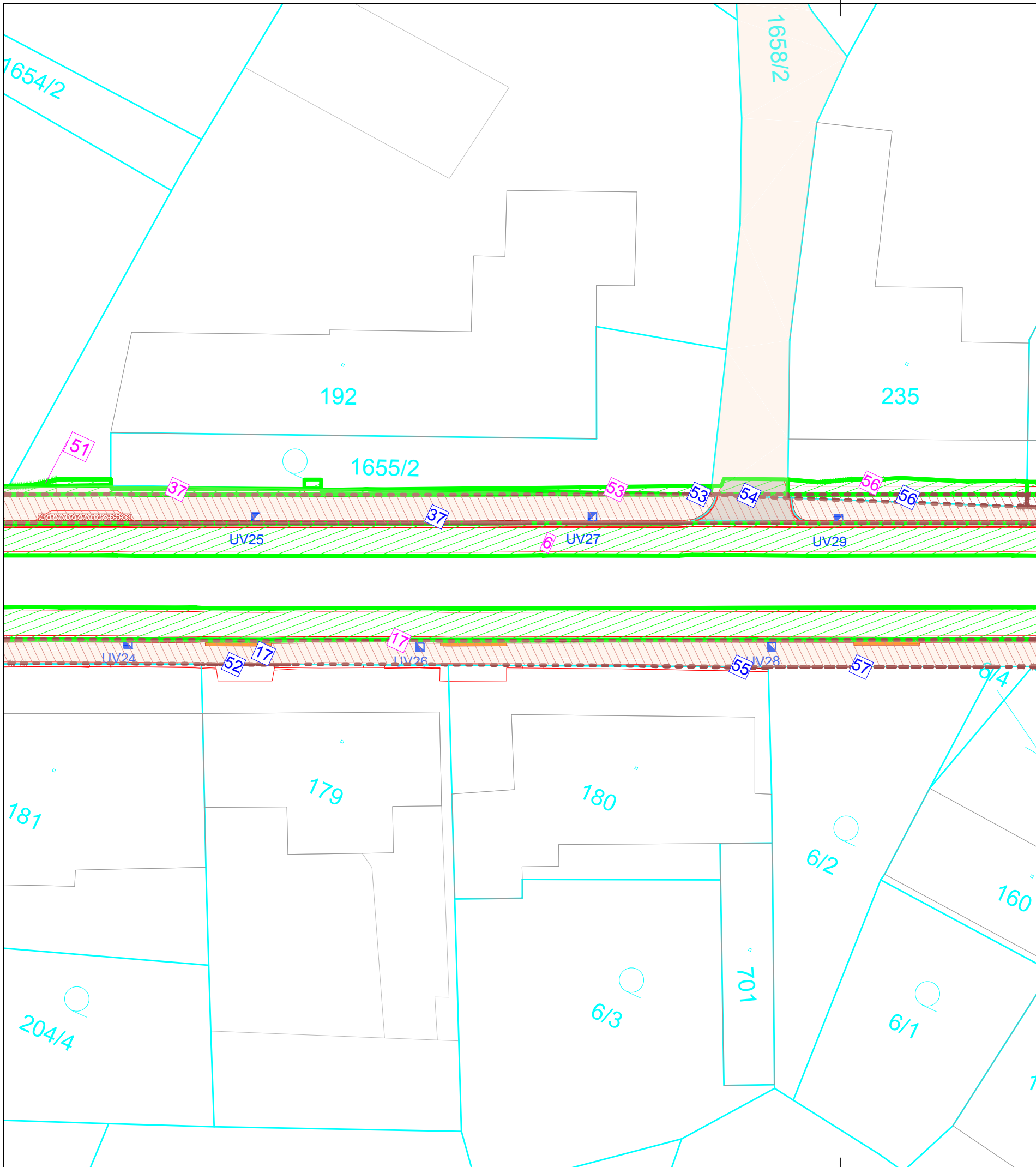
-  HRANY CHODNÍKŮ A KOMUNIKACÍ
-  OSA SILNICE II/497
-  OBRUBY – SNIŽENÉ – NÁŠLAP +0,02 – 0,04m
-  OBRUBY – KO – ZKOSENÉ OBRUBY, NÁŠLAP 0,10m
-  ZAMĚŘENÍ – STÁVAJÍCÍ HRANY
-  ZAMĚŘENÍ – STÁVAJÍCÍ VÝŠKY
-  UV – NOVÉ
-  LINIOVÝ ŽLAB
-  LINIOVÉ ŽLABY S MŘIŽÍ
-  STROMY – STÁVAJÍCÍ
-  VAROVNÉ A SIGNÁLNÍ PÁSY
-  UMĚLÁ VODÍCÍ LIE

SOUHLAS K PROVEDENÍ STAVEBNÍHO ZÁMĚRU

Dle § 184a zákona č.183/2006 Sb., o územním plánování a stavebním řádu (stavební zákon), ve znění pozdějších předpisů

Jako vlastník dotčeného pozemku (viz. níže) souhlasím s realizací stavby a stavebními úpravami na mém pozemku, včetně případných přeložek inženýrských sítí na mém pozemku, dále souhlasím se vstupem dodavatelské firmy na pozemek během provádění stavby, s kácením vzrostlé zeleně , výsadbou nové zeleně a s vynětím pozemku ze ZPF.

k.ú.: Bílovice u Uherského Hradiště [604518]



LV	Parcela	Číslo	Výměra geom.	Výměra KÚ	Druh pozemku	Vlastník:	RČ/ČO	Podíl	BPEI	Výměra BPEI	ZÁBOR			
											s výkupem obec	s výkupem RSZK	bez výkupu obecní	DOČASNÝ do 1 roku
1475	st. 192	51	3057	3082	zastavěná plocha a nádvoří	Zdeněk Hera Nádražní 3407 76502 Otrokovice	8503035090	1/1						2
347	st. 179	52	423	450	zastavěná plocha a nádvoří	Marcela Zetková Louky 432 69801 Uherské Hradiště	505625058	1/1			0			
1475	1655/2	53	186	188	zahradá	Zdeněk Hera Nádražní 3407 76502 Otrokovice	8503035090	1/1	35600	388	0			6
1	1658/2	54	307	286	ostatní plocha ostatní komunikace	Obec Bílovice 290793 Bílovice 70 68712 Bílovice	290793	1/1				1		4
190	st. 180	55	249	275	zastavěná plocha a nádvoří	Jakub Vlasatík Bílovice 160 68712 Bílovice	9307055001	1/1			0			
1661	st. 235	56	540	550	zastavěná plocha a nádvoří	Šárka Javůrková Markov 407 69801 Uherské Hradiště Michal Šary Markov 407 69801 Uherské Hradiště	9258155709 9007015006	1/4 3/4			7			12
562	6/2	57	182	193	zahradá	Onďřej Horůčka Bílovice 465 68712 Bílovice	1908211878	1/1	35600	393	0			

LEGENDA

- 740 HRANICE KN, PARCELNÍ ČÍSLA
- - - TRVALÝ ZÁBOR – OBEC BÍLOVICE – CHODNÍKY A ZPEVNĚNÉ PLOCHY
- - - DOČASNÝ ZÁBOR – DO 1 ROKU PO DOBU REALIZACE
– OPRAVA VOZOVKY, ZÁLIVŮ, SJEZDŮ A TERÉNNÍ ÚPRAVY

ZÁBORY

- TRVALÝ ZÁBOR – OBEC BÍLOVICE
- DOČASNÝ ZÁBOR – DO 1 ROKU PO DOBU REALIZACE
– OPRAVA VOZOVKY, ZÁLIVŮ, SJEZDŮ A TERÉNNÍ ÚPRAVY

6 ČÍSLOVÁNÍ TRVALÝCH ZÁBORŮ

6 ČÍSLOVÁNÍ DOČASNÝCH ZÁBORŮ

POZEMKY

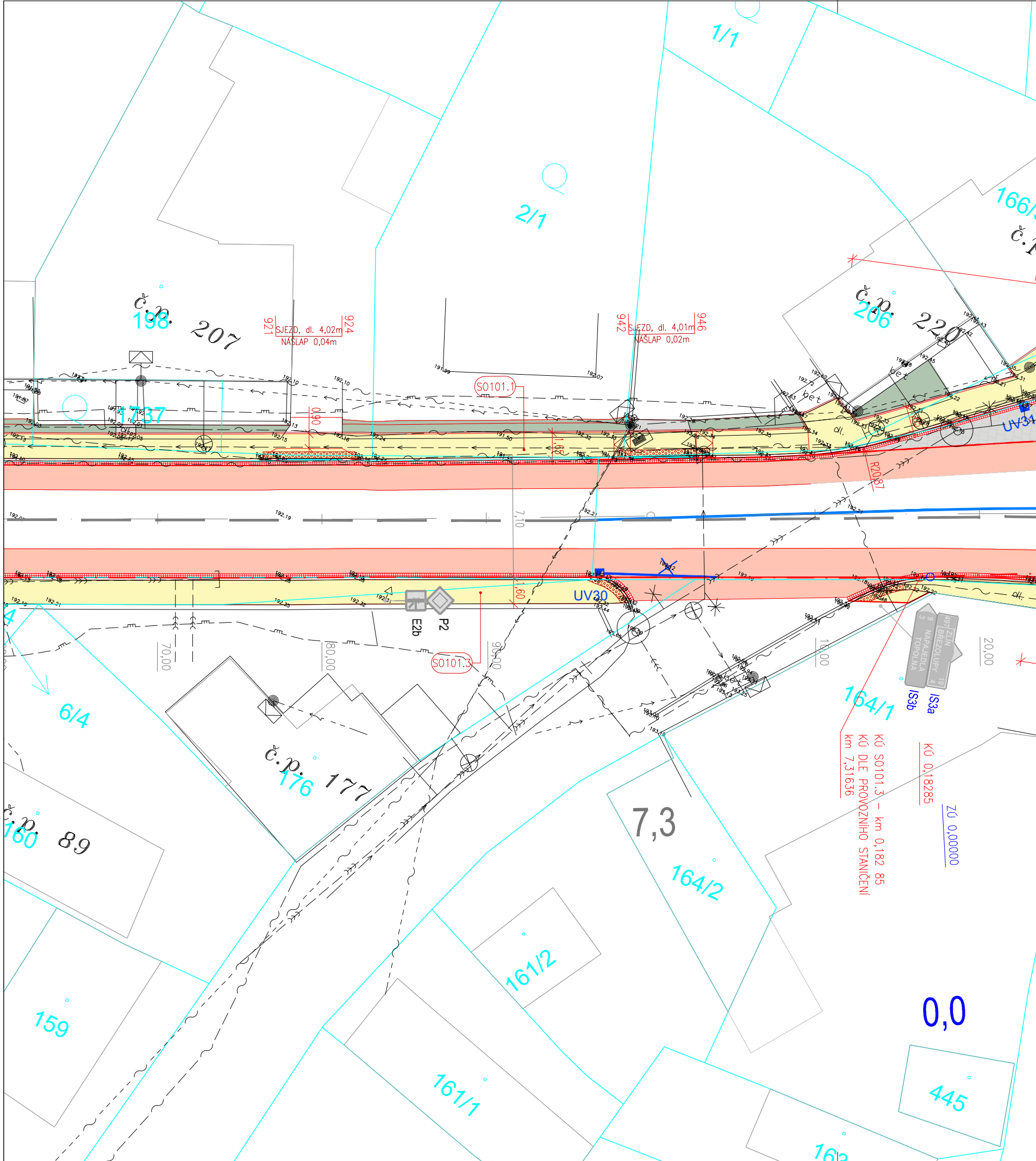
POZEMKY VE VLASTNICTVÍ INVESTORA (obec Bílovice)

VÝŘEZ SITUACE C.3 KOORDINAČNÍ SITUACE, M 1:500

Záměr: "BÍLOVICE – OPRAVA CHODNÍKU PODÉL SILNICE II/497"

Investor: Obec Bílovice

k. ú. Bílovice



LEGENDA - PLOCHY

- KATASTRÁLNÍ MAPA
- CHODNÍK – STAVEBNÍ ÚPRAVA STÁVAJÍCÍHO DLAŽBA TL.0,08m
- ROZSAH ÚPRAVY STÁVAJÍCÍ VOZOVKY – FRÉZOVÁNÍ PO OSAZENÍ DVOURÁDKU – ŠÍŘKA 1,50m – SPÁRY S PRUŽNOU ASF. ZÁLIVKOU
- SJEZDY K RD STAVEBNÍ ÚPRAVA STÁVAJÍCÍHO STAVU PŘÍZPUSOBENÍ ÚPRAVÁM CHODNÍKU VYUŽITÍ STÁVAJÍCÍHO MATERIÁLU, POPŘ. DOPLNĚNÍ NOVÉHO
- VAROVNÉ A SIGNÁLNÍ PÁSY LEMOVANÉ PÁSEM HL. DLAŽBY š. 0,25m
- PŘÍDLAŽBA Z DVOURÁDKU ŽUL. KOSTEK DROBNÉ KOSTKY 12/12/12 OPRAVA NEBO DOPLNĚNÍ STÁVAJÍCÍHO
- BAREVNĚ KONTRASTNÍ HLADKÝ PÁS PODÉL HRANY NÁSTUPIŠTĚ BUS
- ZÁLIV BUS VELKÉ KOSTKY 16/16/16 DO BET. LOŽE
- TERÉNNÍ A VEGETAČNÍ ÚPRAVY PO STAVEBNÍCH ÚPRAVÁCH CHODNÍKŮ

LEGENDA

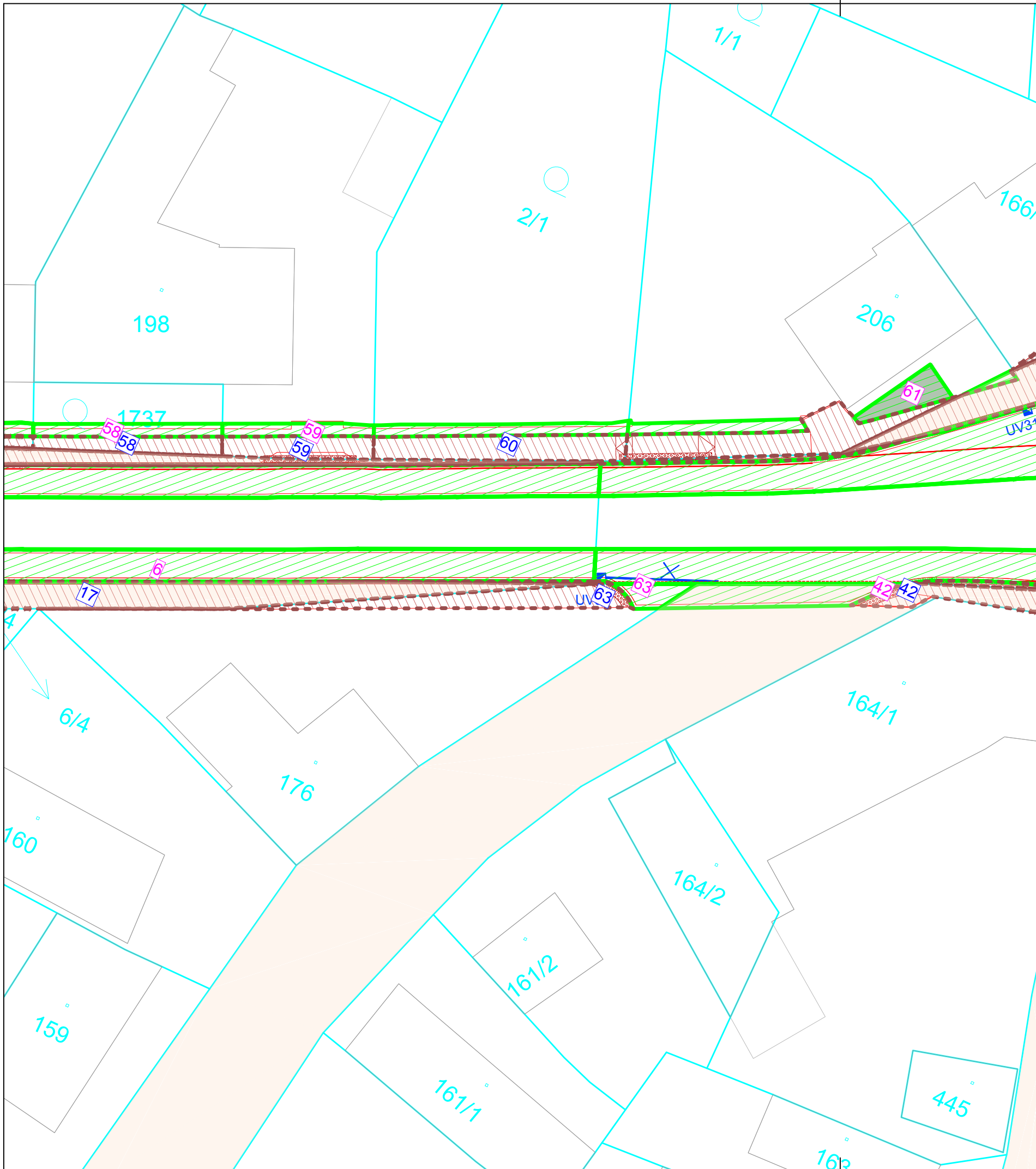
- HRANY CHODNÍKŮ A KOMUNIKACÍ
- OSA SILNICE II/497
- OBRUBY – SNÍŽENÉ – NÁŠLAP +0,02 – 0,04m
- OBRUBY – KO – ZKOSENÉ OBRUBY, NÁŠLAP 0,10m
- ZAMĚŘENÍ – STÁVAJÍCÍ HRANY
- ZAMĚŘENÍ – STÁVAJÍCÍ VÝŠKY
- UV – NOVÉ
- LINIOVÝ ŽLAB
- LINIOVÉ ŽLABY S MŘIŽI
- STROMY – STÁVAJÍCÍ
- VAROVNÉ A SIGNÁLNÍ PÁSY
- UMĚLÁ VODÍCÍ LIE

SOUHLAS K PROVEDENÍ STAVEBNÍHO ZÁMĚRU

Dle § 184a zákona č.183/2006 Sb., o územním plánování a stavebním řádu (stavební zákon), ve znění pozdějších předpisů

Jako vlastník dotčeného pozemku (viz. níže) souhlasím s realizací stavby a stavebními úpravami na mém pozemku, včetně případných přeložek inženýrských sítí na mém pozemku, dále souhlasím se vstupem dodavatelské firmy na pozemek během provádění stavby, s kácením vzrostlé zeleně , výsadbou nové zeleně a s vynětím pozemku ze ZPF.

k.ú.: Bílovice u Uherského Hradiště [604518]



Okres Uherské Hradiště		Obec Bílovice		KÚ: Bílovice u Uherského Hradiště						ZÁBOR		DOČASNÝ	
LV	Parcela	Číslo	Výměra geom.	Výměra KÚ	Druh pozemku	Vlastník	RČ/ČO	Podíl	BPEI	Výměra BPEI	TRVALÝ	DOČASNÝ	DOČASNÝ
	KN	položky	m2	m2		Adresa			m2		světlo	světlo	do 1 roku
114	1737	58	46	43	zahradka	Antonín Veselý Stará Tenice 1201 69603 Uherské Hradiště	560400579	1/1	35600	43	11		9
114	st. 190	59	429	446	zastavěná plocha a nádvoří	Antonín Veselý Stará Tenice 1201 69603 Uherské Hradiště	560400579	1/1		12			7
1579	2/1	60	511	468	zahradka	Čada Miroslav a Čadová Martina	7312164607	1/1	35600	468	23		11
						Miroslav Čada Bílovice 533 68712 Bílovice	7761224196						
						Martina Čadová Bílovice 533 68712 Bílovice							
115	st. 206	61	359	393	zastavěná plocha a nádvoří	Jarmila Gajdošková Bílovice 220 68712 Bílovice	5955161886	9/10		29			16
						Petr Gajdošek Bílovice 220 68712 Bílovice	9002095003	1/10					

LEGENDA

- 740 — HRANICE KN, PARCELNÍ ČÍSLA
- TRVALÝ ZÁBOR – OBEC BÍLOVICE – CHODNÍKY A ZPEVNĚNÉ PLOCHY
- DOČASNÝ ZÁBOR – DO 1 ROKU PO DOBU REALIZACE
- OPRAVA VOZOVKY, ZÁLIVŮ, SJEZDŮ A TERÉNNÍ ÚPRAVY

ZÁBORY

- TRVALÝ ZÁBOR – OBEC BÍLOVICE
- DOČASNÝ ZÁBOR – DO 1 ROKU PO DOBU REALIZACE
- OPRAVA VOZOVKY, ZÁLIVŮ, SJEZDŮ A TERÉNNÍ ÚPRAVY
- 6 ČÍSLOVÁNÍ TRVALÝCH ZÁBORŮ
- 6 ČÍSLOVÁNÍ DOČASNÝCH ZÁBORŮ

POZEMKY

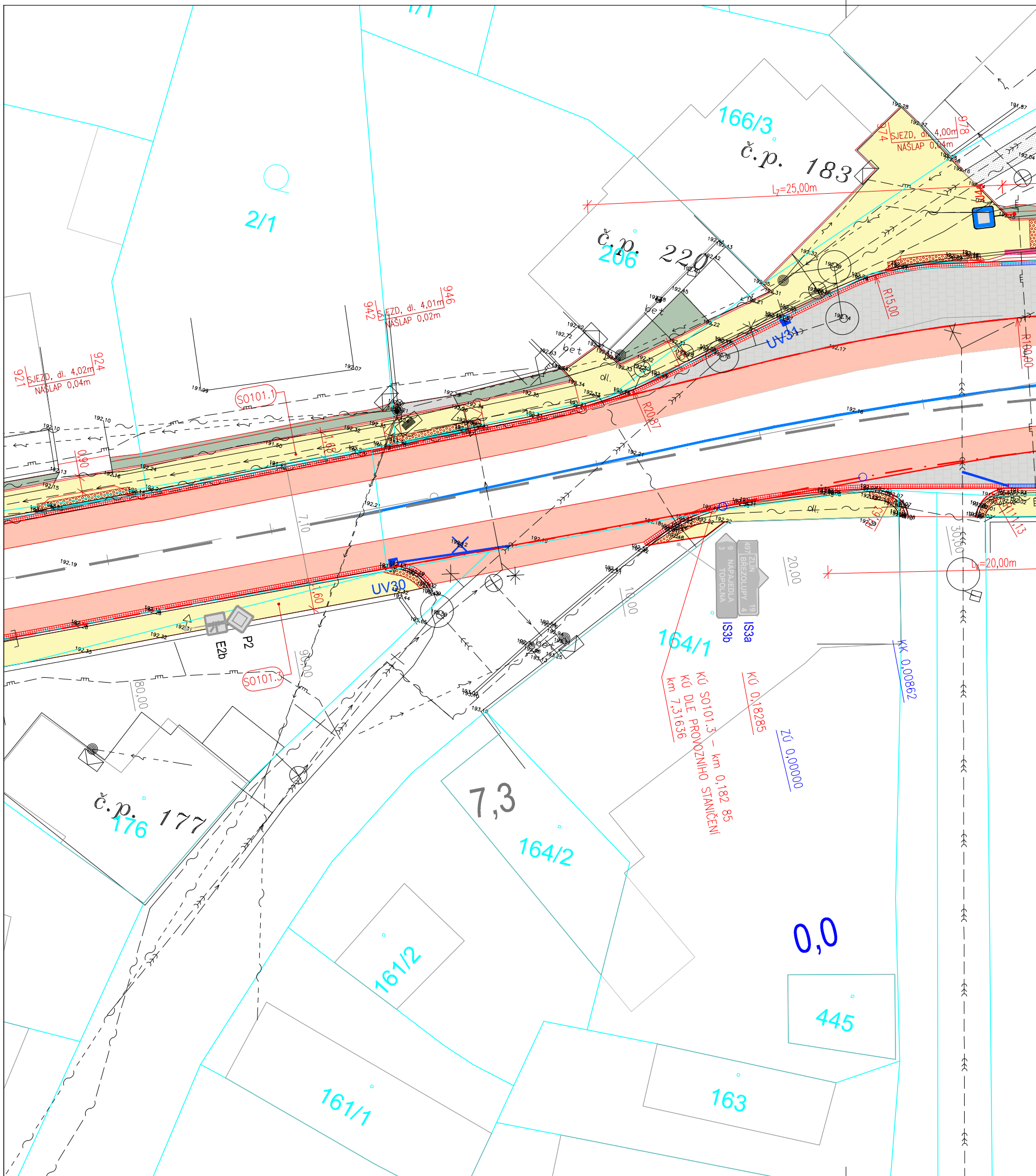
- POZEMKY VE VLASTNICTVÍ INVESTORA (obec Bílovice)

VÝŘEZ SITUACE C.3 KOORDINAČNÍ SITUACE, M 1:500










Záměr: "BÍLOVICE – OPRAVA CHODNÍKU PODÉL SILNICE II/497"

Investor: Obec Bílovice








k. ú. Bílovice



LEGENDA - PLOCHY

-  KATASTRÁLNÍ MAPA
-  CHODNÍK – STAVEBNÍ ÚPRAVA STÁVAJÍCÍHO DLAŽBA TL.0,08m
-  ROZSAH ÚPRAVY STÁVAJÍCÍ VOZOVKY – FRÉZOVÁNÍ PO OSAZENÍ DVOURÁDKU – ŠÍŘKA 1,50m – SPÁRY S PRUŽNOU ASF. ZÁLVKOU
-  SJEZDY K RD STAVEBNÍ ÚPRAVA STÁVAJÍCÍHO STAVU PRÍZPŮSOBNÍ ÚPRAVÁM CHODNÍKU VYUŽITÍ STÁVAJÍCÍHO MATERIÁLU, POPŘ. DOPLNĚNÍ NOVÉHO
-  VAROVNÉ A SIGNÁLNÍ PÁSY LEMOVANÉ PÁSEM HL. DLAŽBY š. 0,25m
-  PŘIDLÁŽKA Z DVOURÁDKU ŽUL. KOSTEK DROBNÉ KOSTKY 12/12/12 OPRAVA NEBO DOPLNĚNÍ STÁVAJÍCÍHO
-  BAREVNĚ KONTRASTNÍ HLADKÝ PÁS PODÉL HRANY NÁSTUPIŠTĚ BUS
-  ZÁLIV BUS VELKÉ KOSTKY 16/16/16 DO BET. LOŽE
-  TERÉNNÍ A VEGETAČNÍ ÚPRAVY PO STAVEBNÍCH ÚPRAVÁCH CHODNÍKŮ

LEGENDA

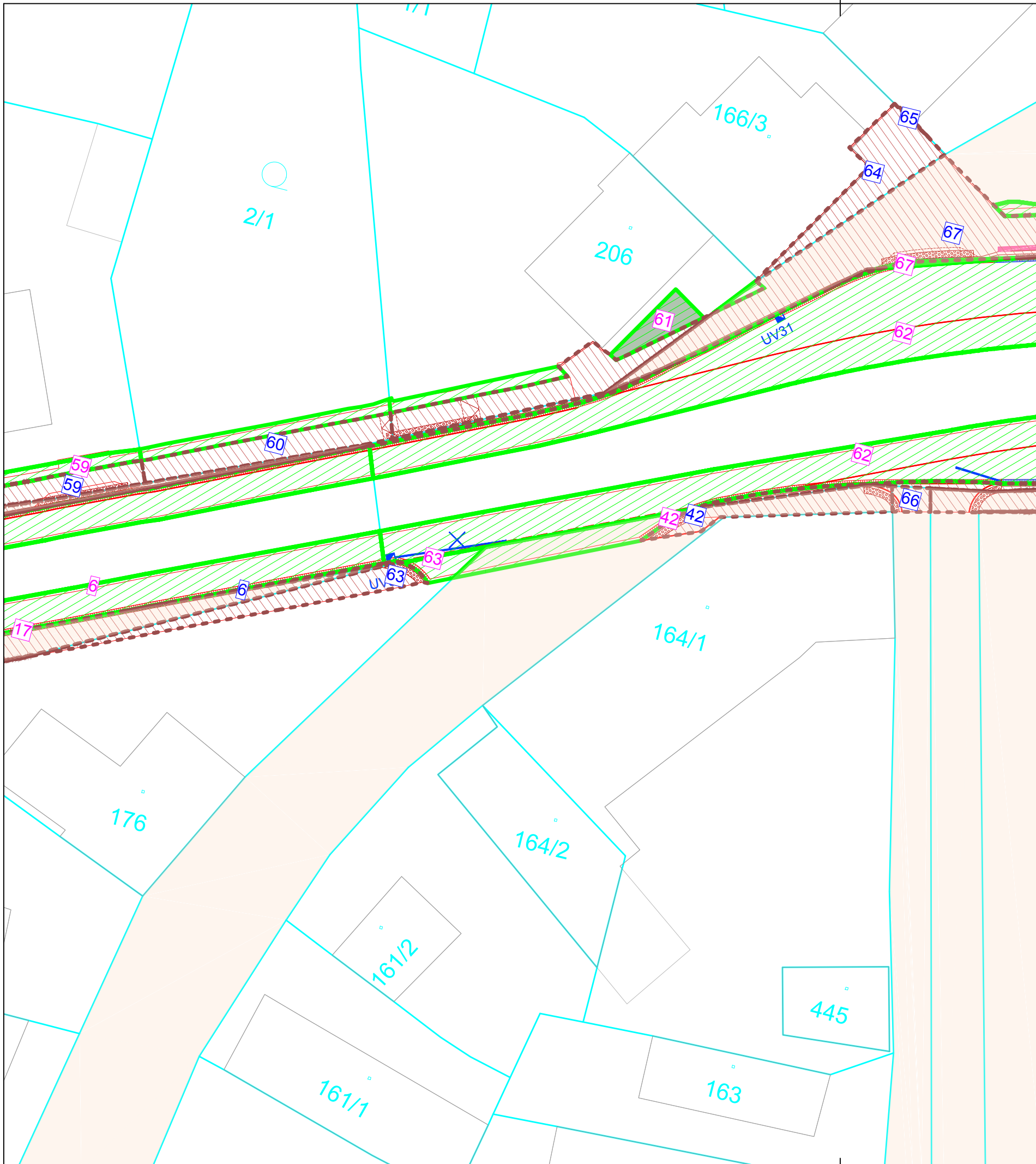
-  HRANY CHODNÍKŮ A KOMUNIKACÍ
-  OSA SILNICE II/497
-  OBRUBY – SNIŽENÉ – NÁŠLAP +0,02 – 0,04m
-  OBRUBY – KO – ZKOSENÉ OBRUBY, NÁŠLAP 0,10m
-  ZAMĚŘENÍ – STÁVAJÍCÍ HRANY
-  ZAMĚŘENÍ – STÁVAJÍCÍ VÝŠKY
-  UV – NOVÉ
-  LINIOVÝ ŽLAB
-  LINIOVÉ ŽLABY S MŘÍŽÍ
-  STROMY – STÁVAJÍCÍ
-  VAROVNÉ A SIGNÁLNÍ PÁSY
-  UMĚLÁ VODÍCÍ LIE

SOUHLAS K PROVEDENÍ STAVEBNÍHO ZÁMĚRU

Dle § 184a zákona č.183/2006 Sb., o územním plánování a stavebním řádu (stavební zákon), ve znění pozdějších předpisů

Jako vlastník dotčeného pozemku (viz. níže) souhlasím s realizací stavby a stavebními úpravami na mém pozemku, včetně případných přeložek inženýrských sítí na mém pozemku, dále souhlasím se vstupem dodavatelské firmy na pozemek během provádění stavby, s kácením vzrostlé zeleně , výsadbou nové zeleně a s vynětím pozemku ze ZPF.

k.ú.: Bílovice u Uherského Hradiště [604518]



LV	Parcela	Číslo	Výměra geom.	Výměra KÚ	Druh pozemku	Vlastník:	RČPČO	Podíl	BPEJ	Výměra BPEJ	ZÁBOR				
											TRVALÝ	DOČASNÝ	DOČASNÝ		
												s výkupem obce	s výkupem ŘSZK	bez výkupu obecní	do 1 roku
1178	st. 176	63	306	291	zastavěná plocha anávoří	Svatava Odrážková Bílovice 177 68712 Bílovice Zájemci Oplátní Na Kopečku 340 69801 Uherské Hradiště	9157295037	1/2			19				5
174	st. 166/3	64	274	271	zastavěná plocha anávoří	Oldřicha Langerová Bílovice 183 68712 Bílovice	5853212046	1/1			25				
4	st. 166/1	65	590	623	zastavěná plocha anávoří	Hana Poláčková Bílovice 97 68712 Bílovice	6259191059	1/1			0				
1	1540/1	66	2061	2061	ostatní plocha ostatní komunikace	Obec Bílovice 290793 Bílovice 70 68712 Bílovice	290793	1/1					3		

LEGENDA

- 740 — HRANICE KN, PARCELNÍ ČÍSLA
- TRVALÝ ZÁBOR – OBEC BÍLOVICE – CHODNÍKY A ZPEVNĚNÉ PLOCHY
- DOČASNÝ ZÁBOR – DO 1 ROKU PO DOBU REALIZACE
– OPRAVA VOZOVKY, ZÁLIVŮ, SJEZDŮ A TERÉNNÍ ÚPRAVY

ZÁBORY

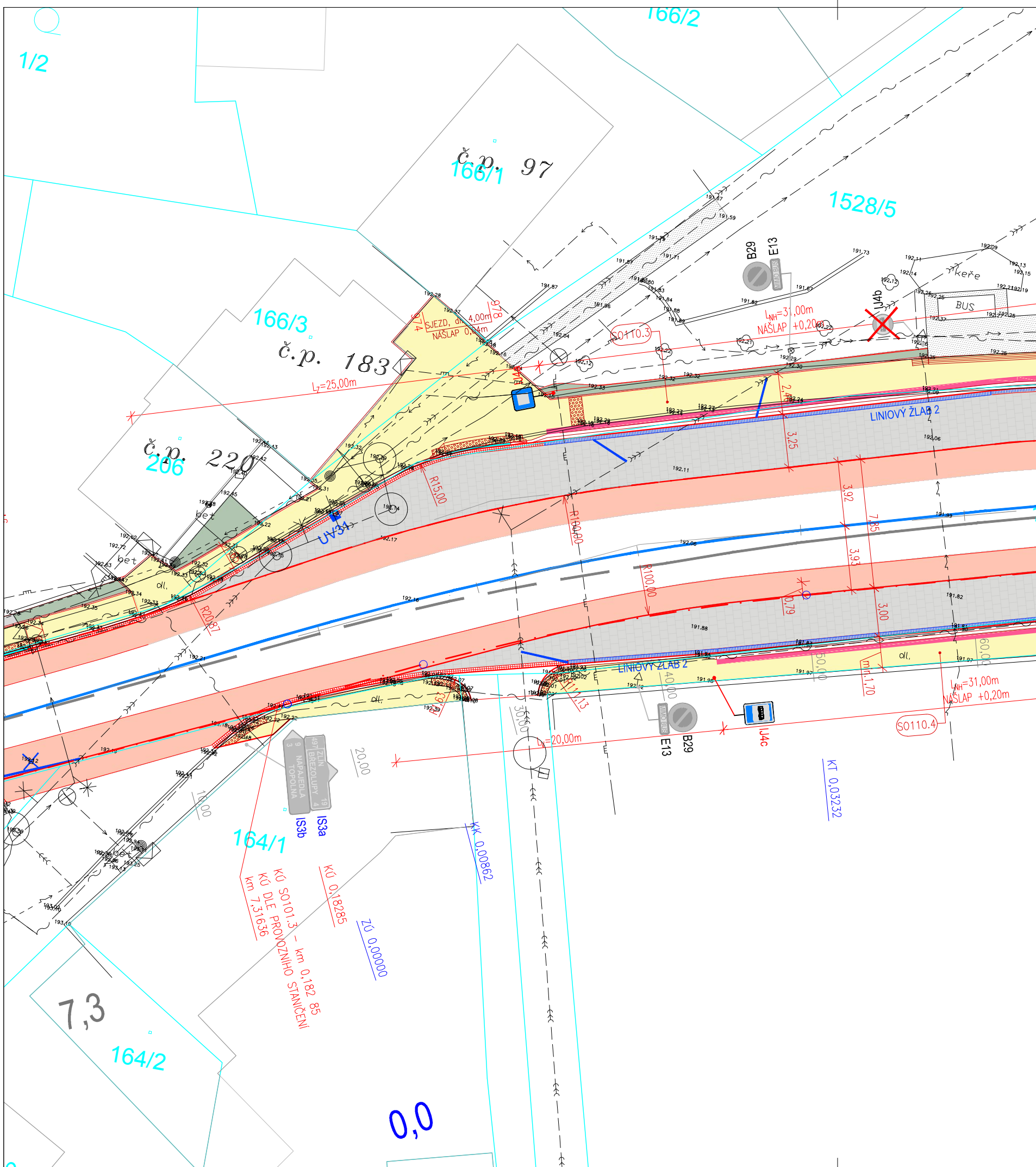
- TRVALÝ ZÁBOR – OBEC BÍLOVICE
- DOČASNÝ ZÁBOR – DO 1 ROKU PO DOBU REALIZACE
– OPRAVA VOZOVKY, ZÁLIVŮ, SJEZDŮ A TERÉNNÍ ÚPRAVY

6 ČÍSLOVÁNÍ TRVALÝCH ZÁBORŮ

6 ČÍSLOVÁNÍ DOČASNÝCH ZÁBORŮ

POZEMKY

- POZEMKY VE VLASTNICTVÍ INVESTORA (obec Bílovice)












VÝŘEZ SITUACE C.3 KOORDINAČNÍ SITUACE, M 1:500

Záměr: "BÍLOVICE – OPRAVA CHODNÍKU PODÉL SILNICE II/497"












Investor: Obec Bílovice

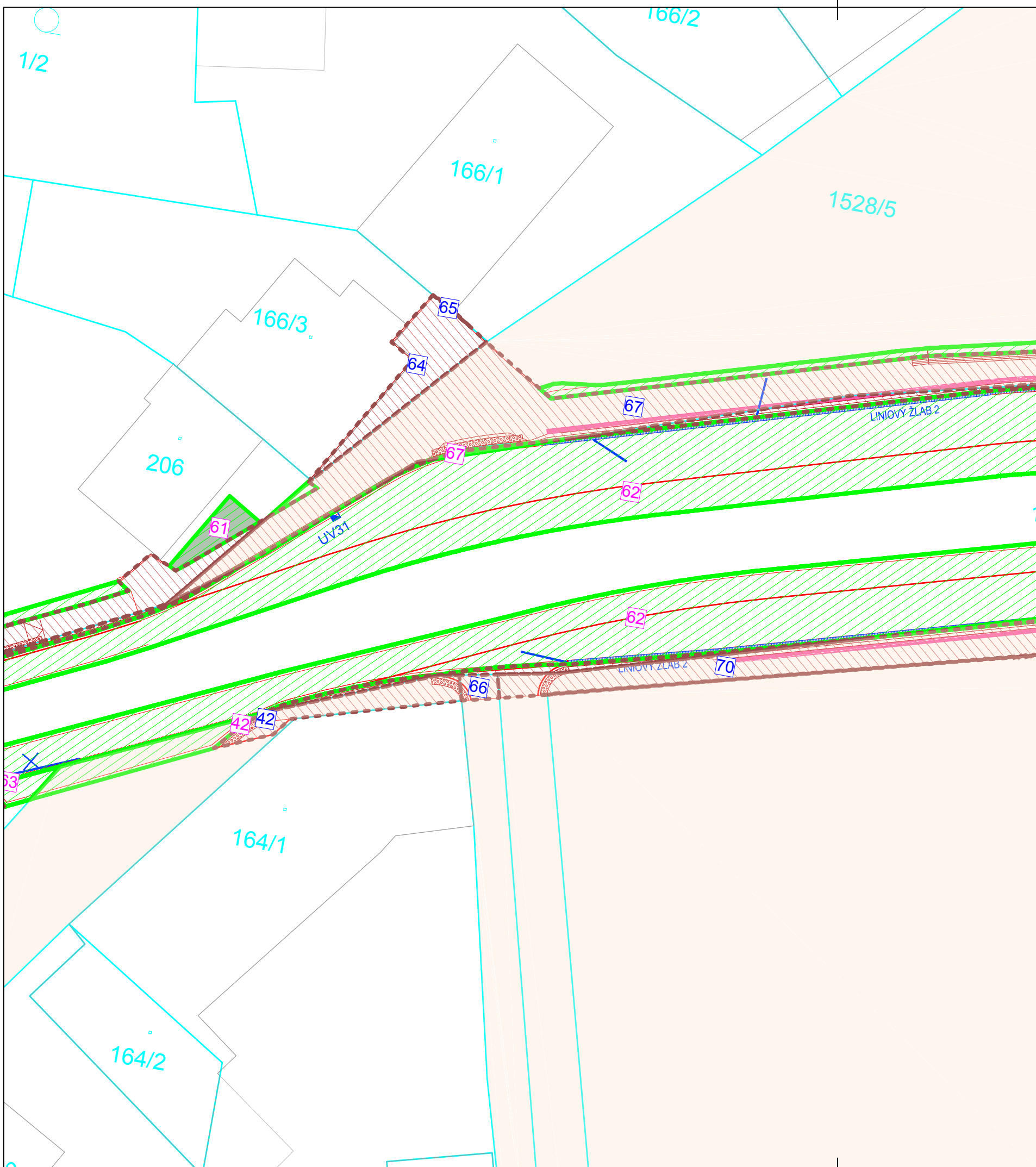
k. ú. Bílovice

LEGENDA - PLOCHY

-  KATASTRÁLNÍ MAPA
-  CHODNÍK – STAVEBNÍ ÚPRAVA STÁVAJÍCÍHO DLAŽBA TL.0,08m
-  ROZSAH ÚPRAVY STÁVAJÍCÍ VOZOVKY – FRÉZOVÁNÍ PO OSAZENÍ DVOURÁDKU – ŠÍŘKA 1,50m – SPÁRY S PRUŽNOU ASF. ZÁLIVKOU
-  SJEZDY K RD STAVEBNÍ ÚPRAVA STÁVAJÍCÍHO STAVU PŘÍZPŮSOBENÍ ÚPRAVÁM CHODNÍKU VYUŽITÍ STÁVAJÍCÍHO MATERIÁLU, POPŘ. DOPLNĚNÍ NOVÉHO
-  VAROVNÉ A SIGNÁLNÍ PÁSY LEMOVANÉ PÁSEM HL. DLAŽBY Š. 0,25m
-  PŘÍDLAŽBA Z DVOURÁDKU ŽUL. KOSTEK DROBNÉ KOSTKY 12/12/12 OPRAVA NEBO DOPLNĚNÍ STÁVAJÍCÍHO
-  BAREVNĚ KONTRASTNÍ HLADKÝ PÁS PODÉL HRANY NÁSTUPIŠTĚ BUS
-  ZÁLIV BUS VELKÉ KOSTKY 16/16/16 DO BET. LOŽE
-  TERÉNNÍ A VEGETAČNÍ ÚPRAVY PO STAVEBNÍCH ÚPRAVÁCH CHODNÍKŮ

LEGENDA

-  HRANY CHODNÍKŮ A KOMUNIKACÍ
-  OSA SILNICE II/497
-  OBRUBY-SNÍŽENÉ- NÁŠLAP +0,02-0,04m
-  OBRUBY-KO- ZKOSENÉ OBRUBY,NÁŠLAP 0,10m
-  ZAMĚŘENÍ-STÁVAJÍCÍ HRANY
-  ZAMĚŘENÍ-STÁVAJÍCÍ VÝŠKY
-  UV – NOVÉ
-  LINOVÝ ŽLAB
-  LINOVÉ ŽLABY S MŘÍŽÍ
-  STROMY- STÁVAJÍCÍ
-  VAROVNÉ A SIGNÁLNÍ PÁSY
-  UMĚLÁ VODÍCÍ LIE



SOUHLAS K PROVEDENÍ STAVEBNÍHO ZÁMĚRU

Dle § 184a zákona č.183/2006 Sb., o územním plánování a stavebním řádu (stavební zákon), ve znění pozdějších předpisů

Jako vlastník dotčeného pozemku (viz. níže) souhlasím s realizací stavby a stavebními úpravami na mém pozemku, včetně případných přeložek inženýrských sítí na mém pozemku, dále souhlasím se vstupem dodavatelské firmy na pozemek během provádění stavby, s kácením vzrostlé zeleně , výsadbou nové zeleně a s vynětím pozemku ze ZPF.

LEGENDA

- 740 HRANICE KN, PARCELNÍ ČÍSLA
- TRVALÝ ZÁBOR – OBEC BÍLOVICE –CHODNÍKY A ZPEVNĚNÉ PLOCHY
- DOČASNÝ ZÁBOR – DO 1 ROKU PO DOBU REALIZACE
- OPRAVA VOZOVKY, ZÁLIVŮ, SJEZDŮ A TERÉNNÍ ÚPRAVY

ZÁBORY

- TRVALÝ ZÁBOR – OBEC BÍLOVICE
- DOČASNÝ ZÁBOR – DO 1 ROKU PO DOBU REALIZACE
- OPRAVA VOZOVKY, ZÁLIVŮ, SJEZDŮ A TERÉNNÍ ÚPRAVY
- 6 ČÍSLOVÁNÍ TRVALÝCH ZÁBORŮ
- 6 ČÍSLOVÁNÍ DOČASNÝCH ZÁBORŮ

POZEMKY

- POZEMKY VE VLASTNICTVÍ INVESTORA (obec Bílovice)