

Legenda:

- - objížďková trasa pro vozidla do 7,5t
- - objížďková trasa pro vozidla nad 7,5t
- navrhovaná přechodová vlnění dopravní značení
- vlnění s vlněnou dopravní značení
- vlnění s vlněnou dopravní značení

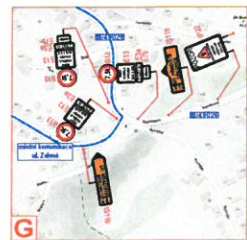
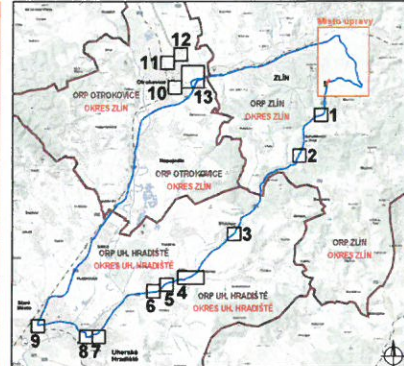
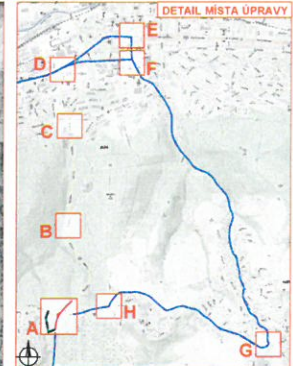
Snahou je zrealizovat v přechodném období provozu, zrealizovat a objížďkovou trasou. V souladu s ustanovením § 36 odst. 3 písm. c) POK/2004 Sb. Správní řízení se vztahem právě vykonává na základě podkladů nadpisů.

Dopravní značení. Všechny budou v rozsahu a přechodným dopravním značením, bude dokončeno zrealizováno.

VYPRACOVANÁ: [] KONTROLNÍ: [] Zpracoval: [] Datum: []	[] [] [] []	WY LINE WY LINE s.r.o. Cihelná 148 752 01 Zlín IČO: 258 02 4022 DIČ: CZ258024022 E-mail: wyl@wyl.cz Tel: 57 505 111
--	--------------------------	---

DETAIL PRACOVNÍHO MÍSTA - ETAPA 1

- vzhledem k tomu, že území je "územně chráněno"
- doprava řízena svlečnými signálními zařízeními
- projektová šířka podélně pracovního místa min. 2,75 m



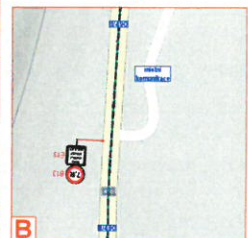
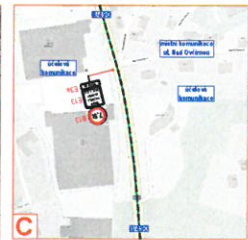
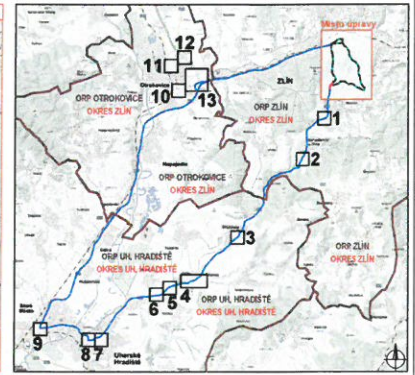
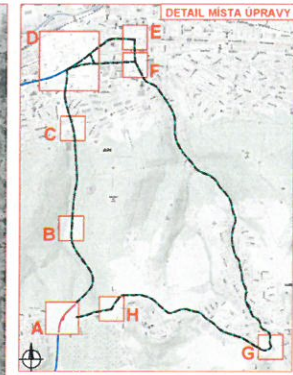
- Legenda:**
- pracovní místo
 - nájezd / zjezdová plocha
 - sjezdová trať
 - sjezdová trať pro vozidla nad 7,5t
 - sjezdová trať
 - označení přechodů s vlně dopravní značení
 - označení s vlně dopravní značení
 - označení s vlně dopravní značení
 - zábrty / demontované sítě s vlně dopravní značení

Společnost a příslušnou úpravou provozu, územní a příslušnou úpravou. Všechny úpravy provedené k 30.06.2024, 3. zpr. C. 0002004.00. Správního řádu se vztahují pouze v případě, že se podléhají rozhodnutí.

Dopravní značení, které bude v rozsahu a přechodným dopravním značením, bude dočasně zakryt.

PROJEKTOVATEL	ČMÚP	PROJEKTOVATEL	ČMÚP
INVESTOR	ČMÚP	INVESTOR	ČMÚP
STAVBA	Stavba úpravy dopravního značení	STAVBA	Stavba úpravy dopravního značení
VLASTNÍK	Stavba úpravy dopravního značení	VLASTNÍK	Stavba úpravy dopravního značení
DATA	2024	DATA	2024

DETAIL PRACOVNÍHO MÍSTA - ETAPA 2
 - rekonstrukce okružní křižovatky "U Mlýnský"
 - doprava řízena světelným signačním zařízením
 - projektová šířka pozemní pracovištní místa min. 2,70 m



- Legenda:**
- pracovní místo
 - měřeno / zpevněná plocha
 - objízdná trasa
 - objízdná trasa pro vozidlo nad 7,5t
 - sjezd z trasy
 - úsek řízení vozidel
 - směrní světla přechodní vlně dopravní značení
 - světelní vlně dopravní značení
 - zvláštní světla vlně dopravní značení
 - zvláštní / disonantní světelné vlně dopravní značení
- Osobnostem a přírodním osobám přepravu, užití vozů a objízdnou trasu, v souladu s ustanovením § 39 odst. 2, zák. č. 360/2004 Sb. Správního řádu se vcelková práva vyvodit se v podobném rozsahu.

Dopravní značení, které bude v rozporu s přírodním dopravním značením, bude odstraňováno.

VYPRACOVATEL	AKVIS	PROJEKTANT	AKVIS
PROJEKTOVÝ ZÁMĚR	AKVIS	OPRAVITEL	AKVIS
OPRAVITEL	AKVIS	STAVBA	AKVIS
VÝKRES	OPRAVITEL	OPRAVITEL	OPRAVITEL
1:1	1:1	1:1	1:1
1:1	1:1	1:1	1:1

